

POPIS

KRÁLOWSTWÍ ČESKÉHO

ČILI

PODROBNÉ POZNAMENÁNÍ WŠECH

DOSAWADNÍCH KRAJŮW, PANSTWÍ STATKŮW, MĚST, MĚSTEČEK A WESNIC, NĚKDEJŠÍCH HRADŮW A TWRZÍ, TĚŽ SAMOT A ZPUSTLÝCH OSAD MNOHÝCH W ZEMI ČESKÉ, S UDÁNÍM JEJICH OBYWATELSTWA DLE POPISU R. MDCCCXLIII WYKONANÉHO

W JAZYKU ČESKÉM I NĚMECKÉM

ZHOTOVIL A WYDAL








FRANTIŠEK PALACKÝ

1847

Z předmluvy:

s. VII

W historickém směru, aby někdejší důležitost každého místa čtenáři hned do očí padala, užil sem w tisku toho prostředku, že pamatnější z historie města, hrady, tvrže a jiné osady tištěny jsou kurzivou, a přidána k nim znamení zvláštní, dle kterýchž jejich někdejší kategorie sama se zračí. Znamení taková jsou:

	Pro královská města
	" pro jiná města vůbec
	" městečka
	" staré hrady
	" staré tvrže
	" staré kláštery
	" kostelní podání čili fary kaplanstwa we předhusitské době

Znamení tato stojí za jménem místním, označují vůbec staw dáwný, aspoň před bitwau Bělohorskau bývalý; a stojí přede jménem, staw nynější.

Kde více forem jednoho a téhož jména se podává, tam forma první obyčejně starší, původnější a tudíž i pro naši dobu zprávnější se býti widí; jen kde původní forma ode dnešní tak se liší, že k ní více nawrátiti se nelze, postawena jest ku konci w závorce.

Znamení otázky (?) při jménu jest znamení pochybnosti, zdali jméno to pravé jest, nejsauc mně ze starých a dobrých pramenůw, alebrž jen z nowějších německých topografií známo. Kde pak celé jméno v závorce se znamením otázky se stawí, tam sluší tak tomu rozuměti, že jméno samo sice ze starých listin známo jest, ale přitom pochybno, zdali skutečně k místu tomu se wztahuje, při kterémž se udává. Tak ku př. Když na str. 54 stojí: „(Zalužany ?) = Sensel“ a „(Řeřiwice ?) = Serbitz“ – dává se na znamení, že w okolí tom, kde nyní wesnice německé „Sensel“ a Serbitz“ leží, bývaly ještě w XVI století wesnice české „Zalužany“ a „Řeřiwice“; zdali ale wsi ty jsau ty samé, o tom já nic jistého tvrditi nemohu, alebrž jen domyšlení své wykládám.

W Praze, 30 prosince 1848.

S p i s o v a t e l

XV. PLZENSKO

s. 388

1. Plzeň

král krajské město. Obyv. č.



Plzeň

něm. Pilsen dom. 582 obyv. 8892

Městu patří (s obyv. č.)

1.	Skvrňany	Skurnian	53	1348
2.	Lobzy (Lobez)		22	128
3.	Božkov		57	330
4.	Hradiště		11	62
5.	Bolevec		45	374
6.	Aujezd ↑		35	205
7.	Bukovec		24	157
8.	Daubravka	Dobraken	47	288
9.	Dvůr Králové †		48	322
10.	Hrádek červení ↑		53	338
11.	Kyšice		55	386
12.	Epowice, Veypowice ↑	Eipovitz	76	552
13.	Chrast		84	593
14.	Smedčice, Smečice ↑		37	245
15.	Sedlecko		9	41
16.	Bušovice		68	461
17.	Nová huť, Hořemyslice, Horomyslice ↑	Neuhütten	22	150
18.	Drustova	Drusdau	34	242
19.	Senec		26	182
20.	Zruč		28	216
21.	Dolany		41	231
22.	Habrová		18	118
23.	Třapole (?)	(Střapole)	26	167
24.	Daudlebce	(Daudlevec)	34	216
25.	Radobyčice	(Radobschitz)	46	344
26.	Autušice		47	320
27.	Letkov		27	182
28.	Koturov	(Kotterov)	45	319
29.	Černice		59	382
It. Částky vsí ř. Ledce a Grünhof.				

s. 389

2. Radnice,

panství allodiální. Majitel: Zdeněk hrabě ze Šternberka. Obyv. č.

něm. dom. obyv.

1.	Radnice ● †		263	2426
2.	Chomle †		30	291
3.	Skomelno		51	377
4.	Přívětice †		56	423

5.	Sv. Barbora	St. Barbara	22	181
6.	Němčovice		26	189
7.	Stupno horní †	Ober-Stupno	40	295
8.	Stupno dolní	Unter-Stupno	37	346
9.	Bezděkov		20	166
10.	Březina L		46	434
11.	Všenice		29	232
12.	Vranovice		56	454
13.	Darova		28	198
14.	Kříše		53	414
U Přivětic n. ves Zhoř				

3. Rokycany

král město. Obyv. č.

✱ Rokycany	něm.	dom.	obyv.
		332	3292

Městu patří

1.	Aujezd kamenný	Stein-Aujezd	62	452
2.	Klabava		19	145
3.	Kocanda		72	547
4.	Borek		53	435
5.	Litohlavy		69	432
6.	Mokrauš		39	271
7.	Timakov		92	740
8.	Pavlovsko		10	84
9.	Čížkov †		71	534
10.	Přešín		54	438
It. Částka vsi ř. Epovice (Eipovitz)				


4. Mirošov,

panství. Majitel: horní aerar. Obyv. č.

něm. dom. obyv.

1.	Mirošov	(Miroschau)	104	999
2.	Hrádek		46	452
3.	Nová huť	Neuhütten	25	232
4.	Mýt'		20	191
5.	Příkosice		76	565
6.	Kakejcov		24	185
7.	Skořice †		66	524

s. 390

8.	Štítov		21	171
9.	Visky		31	254
10.	Trokavec		50	367
11.	Padrt'		47	539
12.	Kolvín		57	539
U Hrádku sam. Pavlovsko, u Skořice  Drštka				

5. Osek,

statek. Majitel: horní aerar. Obyv. č.

něm. dom. obyv.

1.	<i>Osek</i> †		117	979
2.	Volduchy		140	1083
3.	Vitinka (?)		31	281

6. Št'áhlavy s Nebílov,

panství allodiální. Majitel: Kristián hrabě z Waldštejn-Wartenberka. Obyv. č.

něm. dom. obyv.

1.	<i>Št'áhlavy</i> ↑		92	797
2.	Št'áhlavice		46	327
3.	Plzenec starý ● †	Pisenetz	120	1027
4.	Lhota		36	289
5.	Sedlec		40	401
6.	Raková		28	261
7.	Veselé		38	324
8.	Nevidy		39	247
9.	Nezbavětice		33	248
10.	<i>Nezvěstice</i> ↑ †		43	366
11.	<i>Nebílov</i> ↑		47	379
12.	Předenice		36	236
13.	Netunice ↑		34	235
14.	Chvalenice †		40	316
15.	Losina		57	415
16.	Borek		21	209
17.	Želčany	(Selčan)	20	140
18.	Olešná		17	129
19.	Žakava ↑ †		61	421
20.	Milínov		51	420
21.	Mešno †		23	178
22.	Kornatice, Konratice		31	249

It. Částky vsí ř. Domyslice, Střížovice.

U Štáhlavec dvůr poplužní Hájek a hrad Lopata, u Plzně **hrad** Radyně (Karlskrone), u Veselého sam. Kamýk a mlýn Peklo, u Nebřlova sam. Prusiny †, u Mešna **hrad** Homberk

7. Poříčí spálené,

allodiální. Majitel: kapitola kostela pražského. Obyv. č.

		něm.	dom.	obyv.
1. ●	<i>Poříčí spálené</i> ● † ↑	Brenn-Poritschen	187	1529
2.	Vlkov		10	101
3.	Lipnice		61	465
4.	Karlov	Karlshof	7	47
5.	Mitrovice		83	699
6.	Mítov		36	333
7.	Chynín		24	182
8.	Těnovice, Těněvice †		36	264
9.	Hořehledy, Ořehledy, Wořehledy		60	407
10.	Borovno		30	258
11.	Čičov, (Čécov, Čiečov) †		45	328
12.	Mišov		40	322
13.	Hořice		7	44
14.	Lučičtě		42	318
15.	Záluží		12	108
16.	Planín		14	117
17.	Aujezd železný	Eisen-Aujezd	48	395


It. Částky vsí ř. Mešno, Hradce (Hradzen).

U Poříčí dv. popl. Dražkovice a Lhotka, u Mitrovic sam. Obora, u Míšova dv. popl. Bělohrad

8. Hradiště,

Panství fideikomisní. Majitel: Jan hrabě z Kolovrat Krakovský. Obyv. č.

		něm.	dom.	obyv.
1.	<i>Hradiště</i> ↑		47	368
2. ⬥	<i>Blovce, Blevce</i> ● †		160	1292
3.	Aujezd		25	159
4.	Baušov		24	200
5.	Zdemyslice, Domyslice †		54	374
6.	Chlumanky (?)		9	67
7.	Vilštejn ⬛	Wildstein	18	93
8.	Chauzov (?)		18	107
9.	Stará huť	Althütten, Eisenhütten	18	157

10.	Štítov		39	278
11.	Strhaře	(Struhař)	38	287
12.	Nechanice		32	237
13.	Lauňová		42	342
14.	Lhotka		13	100
15.	Smedrov, Smrdov (?)		23	147
16.	Vlčice	Wilčitz	52	378
17.	Žďár 		30	217
18.	Ždírec		21	173
19.	Mýří (?)		22	156
U Štítova sam. Habří, u Vlčic sam. Nová hut' (Neuhütten).				




9. Chocenice,

statek allodiální. Majitel: Kristián hrabě z Waldštejn-Wartenberka. Obyv. č.

		něm.	dom.	obyv.
1.	<i>Chocenice</i>	Kotzenitz	59	535
2.	Lhota, Lhotka	L. bei Blowwicz	12	98
3.	Bzí		19	181
4.	Kotausov		8	57
5.	Zhuře	Sursch	17	135
6.	Rájov	Jarow	44	347
7.	Komorno		16	127
8.	Drahkov		31	262
9.	Aujezd		2	205
10.	Aunětice		32	249
U Aunětic sam. Hluboká.				

10. Chotěšov,

panství alod. Majitel: Maximilian kníže z Thurn a Taxis. Obyv. n.

		něm.	dom.	obyv.
1.	<i>Chotěšov n. klášter</i> 		97	1117
2.	Mantov		31	267
3.	Losina		14	134
4.	Týnec	Teynitz	24	167
5.	Hořikowice		18	155
6.	Dobřany   Městu patří wes Lukavice hořejší	Ober-L.	300 58	2120 420
7.	Wstiš	Stich	50	385
8.	Aujezd vodní	Wasser-Aujezd	21	153

s. 393

9.	Nová ves	Neudorf	13	82
10. ●	Stod, Stodo	Stabb	190	1412
11.	Lišina		47	339
12.	Lelovo		24	156
13.	Stankov		98	873
14.	Ohučov	Autschova	26	191
15.	Lhota Skašova		61	525
16.	Oplot	Amplatz	51	398
17.	Přestavlky †		46	394
18.	Lažany		13	98
19.	Černotín		24	181
20.	Holíšov, Holejšov †	Holeischen	39	326
21.	Hradce	Hradzen	56	433
22.	Lisov		27	209
23.	Střelice		26	204
24.	Tauškov Hartmanův	Tuschkau	45	440
25.	Kotovice	Gotovitz	24	167
26.	Nový (?)		20	130
27.	Záluží	Salluschen	11	112
28.	Sekyřany hořejší †	Ober-Sekeřan	15	127
29.	Sekyřany dolejší	Unter-Sekeřan	20	121
30.	Přeheyšov	Přeheischen	62	442
31.	Bitov	Witowa	17	131
32.	Popovo		13	73
33.	Úherce	Auherzen	35	263
34.	Nýřany		31	268
35.	Líně		25	267
36.	Újezd červený	Roth-Aujezd	16	127
37.	Újezd kamenný	Stein-Aujezd	19	173
38.	Zbuch	Zwug	28	229
39.	Blatnice		25	175
40.	Litice		82	726
41.	Šlovice		40	338
42.	Robčice	Hrobschitz	25	214
43.	Lhota	Elhoten	21	171
U Dobřan sam. Dobřany malé; u Stodu sam. Maškrov, n. ves; u Uhřec sam. Janov.				

s. 394

11. Štěňovice,

statek allodiální. Majitel: Antonie z Weissenbachu, rod. Hrab. Z Trautmansdorfa. Obyv. č.

		něm.	dom.	obyv.
1.	Štěnovice n. zám.		97	703
2.	Borek		22	150
3.	Čížice		30	206

12. Nedražice,

statek allodiální. Majitel: Jiří Helm. Obyv. n.

		něm.	dom.	obyv.
	Nedražice ↑		58	383

13. Vlkyš,

statek allodiální. Majitel: Jindřich Lindheim. Obyv. n.

		něm.	dom.	obyv.
1.	Vlkyš ↑	Wilkischen	45	372
2.		Worhabschen	18	144

14. Rochlov,

statek allodiální. Majitel: Antonie z Weissenbachu. Obyv. n.

		něm.	dom.	obyv.
	Rochlov	Rochlowa	33	228

15. Úlice a Jezná,

statek allodiální. Majitel: Marie Wilhelmina Cecinkarová z Birnic. Obyv. n.

		něm.	dom.	obyv.
1.	Úlice, Aulice ↑		53	382
2.	Chotěšov malý ↑	Klein-Chotěšov	14	88
3.	Jezná, Jezdná		20	114
It. Částka vsi ř. Pinovany (Pivana)				

16. Stříbro,

Král. město. Obyv. č. n.



Stříbro


Městu patří

		něm.	dom.	obyv.
	Stříbro	Mies	414	3511
1.	Sytno		30	185
2.	Sulislav †	Solislau	44	268
3.	Svinná		20	113
4.	Vranov		23	130
5.	Butov	Wuttau	13	61
6.	Těchlovice		51	313
7.	Milíkov		34	164

8.	Vrbice	Wirbitz	23	98	s. 395
9.	Otročin		29	155	
U Stříbra n. ves Daubrava †.					

17. Kladruby,



panství allodiální. Majitel: Alfréd kníže z Windischgrätz. Obyv. n.













		něm.	dom.	obyv.	
1.	 Kladruby n. klášter	Kladrau	211	1447	
2.	Laz		33	209	
3.	Milevo	Mühlhöfen	29	167	
4.	Brod		38	291	
5.	Lhota	Elhoten	35	262	
6.	Hněvnice		40	287	
7.	Raděvice	Radlovitz	17	112	
8.	Kostelec †	Kostelzen	52	370	
9.	Ostrov		27	187	
10.	Lochauseice	Lochutzen	43	258	
11.	Miřevíce	Mirschovitz	32	209	
12.	Skapce †	Kapsch	23	140	
13.	Zhoř	Weschorsch	48	313	
14.	Jivjany ↑	Gibian	43	329	
15.	Zálezly	Salezl	25	174	
16.		Guratin	16	82	
17.	Tuněchody, Tyněchody	Tinchau	22	160	
18.	Holostřevy, Holočřevy †	Holletzried	37	253	
19.	Benešovice	Beneschau	28	202	
20.		Neuhäusel	6	36	
21.	Labzy	Labes	15	85	
It. Částka vsi ř. Damnov. U Kladrub dv. p. Žďár					

18. Bor,

panství fideikomm. Statky Bernartice, Oleš a Widice,

Majitel: Karel kníže z Lövenšteina. Obyv. n.

		něm.	dom.	obyv.	
1.	 Bor   †	Hayd	284	1651	
2.	Čečkovice	Eschovitz	37	240	
3.	Skviřín (?) †	Speierling	46	272	
4.	Vysočany	Weschekun	47	318	
5.	Lužné	Lusen	23	132	
6.	Mlýnce (?)	Milles	30	193	

7.	Voznice (?)	Woschnitz	24	140	
8. ●	Stráž 	Neustadtl	193	1416	
9.	Sauměř 	Zummern	43	255	s. 396
10.		Neuhof	17	106	
11.	Malovice		33	211	
12.	Málkovice		18	105	
13.	Korojedy, Koroděje	Juratin	34	190	
14.	Bernartice, Pernartice  		69	447	
15.	Strachovice, Strochovice		23	124	
16.	Borek	Wurken	28	175	
17.	Dehetné	Dehenten	25	164	
18.		Walk	17	100	
19.	Racov  	Ratzau	47	303	
20.	Staré sedlo 	Altsattel	55	359	
21.	Borovany	Turban	32	182	
22.	Dubec 	Tutz	26	151	
23.	Jadruš, Jadruž	Godrusch	24	143	
24.		Klein-Maierhöfen	20	123	
25.	Skažez	Gerassen	5	30	
26.	Oleš 	Elsch	46	267	
27.	Bonětice velké	Gross-Wonietitz	27	165	
28.	Bonětice malé, Bonětičky	Klein-Wonietitz	18	103	
29.	Kosov	Gossau	33	194	
30.	Vidice 	Widlitz	38	235	
31.	Libosváry	Liebeswar	26	158	
32.	Pavlikov, Pavlovice	Pabelsdorf	24	139	
U Vysočan Muckov  a ves, nyní sam. (Mutzken), u Strachovic  itonice (Vitovice, nyní dv. popl.					

19. Dvory (Maierhöfen),




panství majorátní. Přimda, statek.

Majitel: František hrabě Libštejnský z Kolovrat. Obyv. n.

něm.

dom.

obyv.

1.	Dvory	Gross-Maierhöfen	33	302	
2. ●	Přimda   	Pfrauenberg	144	1004	
3.	Malkov	Molgau	37	165	
4.		Millohe	20	126	
5.	Aujezd	Ujest	40	303	
6.		Apollonia	6	45	
7.	Rájov	Rail	34	198	

8.	Třískolupy	Drisskloben	40	243	s. 397
9.	Konratec, Kundratice		41	264	
10.	Bohuslav †	Wussleben	40	327	
11.		Hesseldorf	115	1028	
12.	Sv. Kateřina †	Katharina	75	716	
13.		Dianaberg	15	212	
14.		Nowohradsky	14	151	
15.		Brand	16	180	
16.	Nová ves	Neudorf	85	860	
17.		Neuhäusel	43	472	
18.		Reichenthal	38	544	
19.	(Rozvadov?)	Rosshaupt	101	974	
20.		Zirk u. Türkenhäusel	21	257	
U Rájova dv. popl. Orlov (Urlau)					

20. Labuť,

Statek allodiální.

Majitel: Křištof Stingel. Obyv. n.

		něm.	dom.	obyv.	
1.	Labuť	Labant	93	714	

21. Sedliště staré,

Statek allodiální.

Majitel: Dr. Karel Heidler. Obyv. n.

		něm.	dom.	obyv.	
1. ●	<i>Sedliště staré</i> ↑ ● †	Alt-S.	243	1719	
2.		Imichen	40	243	
U Imichen Lukavice ↑ a ves, nyní dv. popl.					

22. Sedliště nové,

Statek allodiální.

Majitel: Emmanuel svob. pán Fleissner z Ostrovic. Obyv. n.

		něm.	dom.	obyv.	
1.	Sedliště nové	Neu-S.	105	729	

23. Waldheim,

Statek allodiální.

Majitel: Arnošt svob. pán z Malovec. Obyv. n.

		něm.	dom.	obyv.	
1.		Neu-Fürstenhütte	13	163	
2.		Alt-Fürstenhütte	44	351	
3.		Waldheim	53	420	

4.		Böhmischdorf	64	694	
----	--	--------------	----	-----	--

24. Schönwald,

Statek allodiální.

Majitel: Jan svob. pán Fleissner ze Schirnding. Obyv. n.

něm. dom. obyv.

1.	†	Schönwald	101	825	
2.		Glasshütte	8	110	

25. Tachov,

panství fideikomm. Statky Trnová, Tisová a Lhotka,

Majitel: Alfréd kníže z Windischgrätz. Obyv. n.

něm. dom. obyv. **s. 398**

1.	✠ Tachov	Tachau	512	3312	
2.	Žebrák	Bettelarm	58	419	
3.		Bettelamer Brand	23	201	
4.	Bažantov	Wosand	43	345	
5.	Písařova vesce	Albersdorf	61	378	
6.		Mauthdorf	37	220	
7.	Rapotín, Krapotín malý	Klein-Gropitzreuth	20	97	
8.	Oldřichov ↑	Ullischreuth	23	202	
9.	↑	Wittingreuth	41	266	
10.		Frauenreut	30	201	
11.	Lom		34	199	
12.		Pirkan	18	105	
13.		Heiligen	18	114	
14.		Bileding	18	135	
15.	Milíře (?)	Brand	137	1110	
16.		Girnberg	20	159	
17.		Sorghof	40	414	
18.		Thiergarten	58	455	
19.		Ringelberg	75	631	
20.		Galtenhof	63	570	
21.		Paulusbrunn	85	734	
22.		Baderwinkel (Hermansreuth)	26	233	
23.		Wittichthal	22	204	
24.		Paulushütte	7	33	
25.		Inselthal	5	50	
26.		Neu-Losimthal	58	437	
27.		Neu-Losimthalerhütte	15	121	

28.		Goldbach	14	216	
29.		Neu-Windischgrätz	3	158	
30.	Tři sekery	Dreihacken	85	780	
31.		Schmelzthal	86	803	
32.		Schönthal	41	378	
33.		Lohhäuser	18	125	
34.		Tannaweg	18	127	s. 399
35.	Částkov	Schossenreuth	45	341	
36.		Maschakoten	36	237	
37.	Pernolec	Bernetzreut	24	182	
38.	Rapotín, Krapotín, Kranětín veliký	Gross-Gropitzreut	37	319	
39.	Pořejov †	Purschau	104	766	
40.	Úšava, Aušava	Uschau	51	369	
41.		Langendörfler	82	663	
42.		Schönbrunn	96	680	
43.	Tisová †	Tisa	66	440	
44.	Trnová † †	Tirna	33	192	
45.	Lhotka	Vogelsang	29	223	
46.		Ströbel	13	206	
It. Částky vsí ř. Glasau, Stiebenreuth, Štokov, Kumpolec (Gumplitz)					

26. Hals,

Statek allodiální.

Majitel: Mikuláš Kahler. Obyv. n.

		něm.	dom.	obyv.	
1.		Hals	85	604	

27. Aujezdec nahý,

Statek allodiální.





Majitel: Zachariáš Gradl. Obyv. n.

		něm.	dom.	obyv.	
1.	Aujezdec nahý	Nacketendörfler	62	402	

28. Planá a Kocov,

panství fideikomm.

Majitel: Jan hrabě z Nostic-Rieneka. Obyv. n.

		něm.	dom.	obyv.	
1.	 Planá   †	Plan	463	3061	
2.	Jadruše dolní	Unter-Godrisch	45	276	
3.		Michelberg	161	925	
4.	Výškov	Waschgrün	32	194	

5.	Boněnov, Boboňov	Punau	42	244	
6.	Hostičkov	Hetschikau	41	303	
7.	Domaslavičky	Tomaschlag	21	149	
8.	Otín ↑ †	Ottensreuth	35	231	
9.	Kříženec	Kiesenreuth	25	168	
10.	Caltov ↑	Zaltau	11	62	
11.		Gröna (Grünau)	17	103	
12.	Sedliště vysoké, Sedlec	Hohen Zetlitsch	24	137	
13.	(Sedliště dolní)	Unter-Zetlitsch	17	96	s. 400
14.	Teynec	Theyn	27	204	
15.	Brod ● ↑ †	Bruck	62	386	
16.	Kocov ↑	Gotschau	41	214	
17.	Klíčov	Glitschau	16	82	
18.	Drus	Truss	9	46	
19.		Brand	53	337	
20.	Lhota	Elhoten	14	79	
21.		Johannesdörfel (Klein-Oedung)	14	67	
22.	Pavlovice		71	453	
23.	Veliká ves	Sinzendorf (Gross- Oedung)	21	142	
24.	Jemnice	Gamnitz	16	105	
25.	Kumpolec	Gumplitz	35	209	
26.		Glassau	25	131	
27.	Jadruše horní	Ober-Godrisch	21	125	
28.	Štokov	Stockau	56	352	
29.		Stiebenreuth	61	372	
30.		Glasshütten	37	221	
31.	Hořejší ves	Oberdorf	34	196	
32.	Hlinné	Lihn	24	163	
33.		Schmelzthal	40	370	
34.	Zdoly, Důl	Tholl	23	113	

It. Částky vsí ř. Damnov, Korojedy (Juratin), Lom, Oldřichov (Ullrichreuth)

29. Pavlovice,

tatek. Majitel: Dr. Jan Heinrich. Obyv. n.

Částka vsi ř. Pavlovice.

30. Chodová Planá,

panství allodiální.

Majitel: Kajetán hrabě z Berchem-Haimhausen. Obyv. n.

něm.

dom.

obyv.

1. ●	<i>Chodová Planá</i> ↑ †	Kuttenplan	151	949	
2.	Chodov zadní, Chody †	Hinterkotten	85	511	
3.		Khosu	26	178	
4.		Promenhof	18	156	
5.		Neu-Haimhausen	58	451	
6.	Svatý kříž †	Heiligenkreuz	91	610	
7.		Galtestallung	17	148	
8.	Trstenice †	Neudorf	72	484	s. 401
9.		Dürrmaul	95	738	
10.		St. Veit Zech	7	44	
11.		Schmelzthal	87	730	

It. Částky vsí ř. Hořejší ves (Oberdorf), Brand, Jadruše horní (Ober-Godrisch).

31. Svojšín,

panství allodiální.

Ošelín, statek. Majitel: Klment svob. P. Junker z Bigato. Obyv. n.

něm.

dom.

obyv.

1.	<i>Svojšín</i> ↑ †	Schweissing	58	446	
2.	Lom		54	346	
3.	Nynkov, Ninkov	Lingau	14	111	
4.	Jiřské	Gesirzen	14	85	
5.	Pytlov		20	99	
6.		Hollin	8	50	
7.	<i>Ošelín, Olešín</i> ↑		65	433	
8.	Řebří	Laiter	38	300	

U Ošelína n. ves Kozlov (Goslau), nyní samota.

32. Trpisty a Třebel,

panství allodiální.

Ošelín, statek. Majitel: Johanna z Widersperka, rod. Lexová z Aehrenthalu. Obyv. n.



něm.

dom.

obyv.

1.	Slavice † ↑	Mariafels	54	367	
2.	Olbramov	Wolfersdorf	44	319	
3.	Víska dolejší	Unterdörfles	10	73	
4.		Goldwag	21	135	
5.	Zliv	Schliefl	18	74	
6.		Hangendorf	25	127	
7. ●	<i>Černošín</i> ● †		177	975	
8.	<i>Třebel</i> L	Tribel	47	290	
9.	Záhoří		16	122	
10.	Vížka	Wieschka	21	140	

11.		Schönthal	27	147	
12.	Lhota	Ellhotten	5	34	
13.	Damnov †		43	302	
14.		Wesigau	14	69	
15.		Wiedivitz	11	59	
16.	Ostrov		27	175	
17.	Plezomy horní	Ober-Plesau	16	104	
18.	Plezomy prostřední	Mittel-Plesau	14	68	
19.	Plezomy dolní	Unter-Plesau	12	83	
20.	Lažany	Lösau	31	177	s. 402
21.	Ostrovce	Ostrovitz	21	153	
22.	Trpísty ↑		44	271	
23.	Erpužice, Spiřice, Rpužice, Erpyžice †	Welperschitz	30	175	
24.	Blahousty	Plahussen	19	122	
25.	Malevice	Malovitz	33	222	
26.	Aunehle	Unola	41	308	
27.	Kšice †	Kscheutz	50	371	
28.	Sviňomazy	Zwinomass	39	239	
29.	Lomnička	Lomitschka	36	232	
30.	Chřelovice (?)	Kschellovitz	47	294	
31.	Pakoslav ↑	Pokeslau	26	158	
32.	Mydlovary ↑	Milova	09	117	

It. Částka vsi ř. Kořen (Kurschin). U Třeble  Volfštejn, u Sviňomaz  Hrádek

33. Kořen,

statek allodiální.

Majitel: Václav le Breux. Obyv. n.

něm.

dom.

obyv.

1.	Kořen	Kurschin	57	348	
----	-------	----------	----	-----	--

34. Teplá,

panství.

Majitel: klášter praemonstrátů v Teplé. Obyv. n. (č.)


něm.

dom.

obyv.

1.	Teplá (klášter)	Tepl (Stift)	31	264	
2.	Křepkovic	Schrickowitz	31	244	
3.		Hermannsdorf	19	139	
4.	Beraun	Pern	21	171	
5.	Zahrádka	Sahrat	20	141	
6.	Nezdice	Nesnitz	18	132	

7.	Pěkovice	Pöcken	24	170	
8.	(Sv. Vojtěch)	St. Adalbert	22	148	
9.	Bezvěrov	Weserau	21	124	
10.	Mrazov	Prosau	23	149	
11.	Beranov německý	Teutsch Borau	25	159	
12. ●	Teplá	Tepl (Stadt)	288	1839	
13.	Jankovice	Enkengrün	27	193	
14.	Kladruby	Kladerlas	25	171	
15.	Beranov (český)	Böhmisch-Borau	24	148	
16.	Služetín	Lusading	24	141	
17.	Kramolín horní (český)	Ober-Gramling	10	62	
18.	Hoštce	Hurschk	17	111	s. 403
19.	Babice	Pobitz	19	102	
20.	Rankovice		21	138	
21.	Úševice	Auschovitz	52	330	
22.	Mariánské lázně	Marienbad	79	412	
23.		Hammershof	31	234	
24.	Stanoviště	Stanovitz	12	78	
25.	Pístov †		15	101	
26.	Kramolín dolní (německý)	Unter-Gramling	32	192	
27.	Holubín	Hollewing	15	87	
28.	Chotěnov	Kutnau	15	84	
29.	Martinov	Martnau	20	108	
30.	Vlkovice	Wilkowitz	23	130	
31.	Habrové Kladruby, Ovesné Kladruby †	Habakladrau	69	414	
32.	Výškovice		26	156	
33.	Závišín	Abaschin	23	137	
34.	Milhostov	Millestau	23	137	
35.	Vysočany	Wischezahn	17	95	
36.	Zádub	Hohendorf	30	163	
37. ☩	Úterý †	Neumarkt	150	953	
Městu patří ves: Olešovice		Hangendorf	36	228	
38.	Křivec, Křivce †	Krips	23	166	
39.	Staré sedlo	Altsattel	24	185	
40.	Vidžín	Witschin	35	256	

41.	Branišov		20	128	
42.	Dřevohryzy	Zeberheisch	25	146	
43.	Bezděkov	Besikau	23	177	
44.	Nežichov	Neschikau	16	118	
45.	Prachomety	Prochomuth	25	180	
46.	Dobrá voda	Dobrowod	36	223	
47.	Otročín †	Landeck	90	570	
48.	 Mnichov †	Einsiedel	136	870	
49.		Rauschenbach	67	494	
50.	Bohuslav	Paslas	18	183	
51.	Popovice	Pfaffengrün	18	90	
52.	Číhaná	Kschiha	37	230	
53.	Rájov	Rojau	74	486	
54.		Klein-Sangenberg	33	289	

35. Pautnov,

Statek.

Majitel: Albert hrabě Deym. Obyv. n.

něm.

dom.

obyv.

1.	Pautnov	Pauten	59	459	s. 404
----	---------	--------	----	-----	--------

36. Bezdružice,


panství primogeniturní.

Majitel: Karel kníže z Löwensteina. Obyv. n.

něm.

dom.

obyv.

1. ●	Bezdružice  ●	Weseritz	126	1012	
2.	Řesín, Řízně	Rössin	23	150	
3.		Harlosen	16	139	
4.		Hurz	27	194	
5.	Kamýk	Kamiegl	10	66	
6.	Pačín	Patzin	11	90	
7.	Vrbice	Firwitz	14	122	
8.	Hanov	Honau	26	191	
9.	Polžice ↑	Polschitz	12	84	
10.	Čelivo †	Tscheliv	14	99	
11.	Nová ves	Neudorf	27	198	

12.	Potín		13	111	
13.	Kohautov	Kahudowa	9	63	
14.	Krasíkov L †	Schwamberg	11	93	
15.	Kokašice ↑		31	231	
16. ●	Lestkov ↑ ● †	Leskau	125	962	
17.		Hohen-Jamny	30	376	
18.	Staň	Gstom	26	141	
19.	Domaslav †	Bömish-Domaschlag	32	251	
20.	Lomy		29	172	
21.	Milkov	Milikau	5	33	
22.	Jamné †	Unter-Jamny	53	373	
23.	Chudče	Kutsch	18	163	
24.	Nová víska	Neudörfl	11	85	
25.	Žernovnik	Schirnik	33	211	
26.	Světec	Schwitz	21	187	
27.	Krsy †	Girsch	37	309	
28.	Polínka	Polinken	34	295	
29.	Keyšovice	Geischowitz	24	168	
30.	Trhomné	Trahona	29	228	
31.		Glasshütten	32	269	
32.	Cebiv ↑	Zebau	48	333	
33.	Kozojedy	Ober-Gosolup	44	329	
34.	Záchlumí, Záchumo †	Eisenhüttel	30	205	
35.	Bytkov	Wikau	35	228	s. 405
36.	Očim ↑	Utzin	15	106	
37.	Strahov		24	174	
38.	Hradiště okrouhlé †	Scheiben-Radisch	49	318	
39.	Bezemín	Wesmin	20	112	
40.	Hradiště dlouhé	Langen-Radisch	29	193	
41.	Polaučany	Pollutschen	18	135	
42.	Břetislav	Setzlaw	15	97	
43.	Víska hořejší	Oberdörfles	8	44	
44.	Zádub ↑	Saduba	29	197	
45.		Schippin	6	43	
46.	Pláň	Planes	26	188	
47.	Krsov	Girschova	22	133	
48.	Ostrov	Wostrowa	19	130	
49.	Blažim	Plaschin	28	198	

50.	Skupeč ↑	Skupsch	27	200	
51.	Něšov	Neschowa	14	97	
52.	Malkovice		15	119	
53.		Unirschen	4	20	

It. Částky vsí ř. Olbramov (Wolfersdorf), Lhota (Elhoten), Kořen (Kurschin), Ošwlín, Domaslavičky (Teutsch-Tomaschlag), Vidžín (Witschin).

U Krs n. ves Drahovice (Drawitz) nyní dv. popl., též n. ves Liběvice (Libitzen) nyní dv. popl.; u Kozolup n. wes Lechov † nyní samota; u Hradiště okrouhlého ▬ Guttenštejn

37. Krukanice,

statek.

Majitel: klášter praemonstrátů v Teplé. Obyv. n.

		něm.	dom.	obyv.	
1.	<i>Krukanice</i>		6	46	
2.	Pernarce †	Pernharz	44	320	
3.	Čerňovice	Scherlowitz	44	300	
4.	Březí †	Seslas	8	39	
5.		Pichel	9	63	
6.	Číhaná †		20	133	
7.	Hvožd'any	Woschana	17	123	
8.	Štípoklasy	Stipokl	15	94	
9.	Budče	Wutsch	13	66	
10	<i>Podmokly</i> ↑zám		18	109	
11.	Auněšov †	Anischau	44	256	s. 406
12.	Rozněvice	Roslowitz	16	110	

It. Částky vsí ř, Košovice, Klenowice. U Auněšova n. ves Trochovice.

38. Nečtiny,

Panství allodiální. Vlkošov a Zahrádka, statky.

Majitel: Emmanuel hrabě z Mensdorf-Pouilly. Obyv. n.

		něm.	dom.	obyv.	
1.	<i>Nečtiny</i> ▬	Preitenstein	17	116	
2.		Neustadtel	22	139	
3. ●	<i>Nečtiny</i> ● †	Netschetin	150	1071	
4.	Lešovice		22	127	
5.	Daubravice	Dobrawitz	10	47	
6.	Bržín (?)	Werschin	64	458	
7.		Plachtin	47	284	
8.		Schwan	28	174	
9.	Zahrádka		26	110	
10.	Mezi	Mesing	24	146	

11.	Zhorec, Horec	Hurz	27	133	
12.	Potok		15	133	
13.	Vlkošov ↑	Wilkeschau	31	170	
14.	Služetín, Lužetín	Lusatín	20	118	
Na panství Nečtinském Malšín n. tvrz.					

39. Manětín a Rabštejn,



Panství allodiální. Malec, statek.

Majitel: Jan a Prokop hrabata Lažanští. Obyv. n.č.

něm.

dom.

obyv.

1.	 Manětín, Mantina ● †		171	1252	
2.	Vladmiřice, Ladměřice	Steindorf	20	223	
3.	Daubravice		14	127	
4.	Lipí	Lippen	22	148	
5.	Radějov	Raning	10	84	
6.	Hvozd	Fosslau	25	287	
7.	Aujezd	Aujezdl	19	160	
8.	Hrádek	Ratka	19	150	
9.	Luková †		19	122	
10.	Líté	Littau	24	208	
11.	Spankov		11	55	
12.	Dražeň	Draschen	28	289	
13.	Mrtníky		26	283	
14.	Křečov, Čečov †	Křečowa	13	76	
15.	Štichovice		25	225	
16.	Planá, Pláně	Planes	34	260	
17.	Korýtko	Koreitek	10	80	
18.	Vražné	Wraschno	12	121	s. 407
19.	Hodoviz, Hodovice	Hodowies	27	228	
20.	Brdo		14	149	
21.	Strážiště, Stradiště †		10	89	
22.	Černá hut' ↑	Tschernhait	13	88	
23.	Krašovice	Kraschowitz	27	248	
24.	Hluboké		20	191	
25.	● Rabštejn  ● †	Rabenstein	84	566	
26.	Vysočany		17	144	
27.	Kotaneč	Kotantschen	16	125	
28.	Stvolny †	Zwollen	40	297	
29.	Odlezlý a Kalec ↑ (nyní dv. popl.)	Voitles n. Kalec	25	201	

It. Částky vsí Bučí, Loza, Potvorov, Neuhof. U Plané n. ves Osojné (Wosojné), Fasona nyní dv. p. u Rabštejna sam. Nučice, u Stvolen kaplička Výska (Fiska)

40. Plasy,


Panství allodiální.

Majitel: Kliment kníže Metternich z Winneburka. Obyv. č.

něm.

dom.

obyv.

1.	Plasy n. klášter		66	895	
2.	Nebřeziny, Most	Bruck	35	340	
3.	Babina		36	351	
4.	Šebnice, Žebnice †	Zebnitz	42	399	
5.	Hradiště hořejší	Ober-Hradišt	21	230	
6.	Mladotice	Mlatz	24	278	
7.	Remešín		21	190	
8.	Ondřejov		19	182	
9.	Trojerovice	Trojan	16	159	
10.	Kopidlo		44	390	
11.	Hadačka		29	261	
12.	Potvorov †		60	534	
13.	Bilov		25	271	
14.	Sedlec		19	234	
15.	Bukovina		19	186	
16.	Hradištko, Hradecko		41	303	
17.	 Kralovice ● †		285	1805	
18.	Týnec	Maria Teynitz	4	32	
19.	Dřevce		24	174	
20.	Hodina		24	164	
21.	Buček		15.	133	
22.	Lednice		27	247	s. 408
23.	Výrov	Weyrov	26	277	
24.	Kočín		39	323	
25.	Hradiště dolejší	Unter-H.	18	131	
26.	Borek		10	91	
27.	Kozojedy ● †		58	515	
28.	Zbohy	(Bohy)	22	221	
29.	Rakolusky	Rakolaus	15	143	
30.	Černíkovice		18	141	
31.	Všehrady †		28	259	
32.		Prodeslat	16	118	
33.	Obora †		49	399	

34.	Kaznějov, Kázňov		31	272	
35.	Rybnice		33	315	
36.	Lomnička		14	135	
37.	Loza †		45	398	
38.	Bělá	Ober-B.	67	517	
39.	Bělá ■ †	Unter-B. (Neustadtel)	73	583	
40.	Hubenov		12	87	
41.	Hůrky	Hurkau	27	211	
42.	Bříza hořejší	Ober-Bříz	27	259	
43.	Bříza německá	Teutsch-Bříz	34	269	
44.	Hromnice		43	323	
45.	Žichlice		38	324	
46.	Chotina (?)		26	185	
47.	Jarov		42	375	
48.	Dobříč		28	229	
49.	Koryto		28	243	
50.	Břízko	Unter-Břís	18	131	
51.	Robčice, Hrobčice		15	116	
52.	Kaceřov		29	262	
53.	Planá †		16	106	
54.	Nynice		31	277	
55.	Kostelec †		9	64	
56.	Nadryby		20	182	

It. Částky vsí ř. Aujezd, Bučí, Mostice (?osting), Zahradka.

U Sedlce dv. popl. Olšany, u Hradecka dv. popl. Hubenov; u Zboh Krašov, nyní samota, u Kaznějova mysl. Kamenice a hájovna Aujezd, u Lozy dv. popl. Tlucná (?), u Bělé hořejší Vrtba, nyní dv. popl. A sam. Brod, u Žichlic dv. popl. Třemošnice.

41. Liblín,

Panství allodiální.

Majitel: Jan Vilém říšský hrabě z Wurmbrand-Stuppach. Obyv. č.

něm.

dom.

obyv.

1.	Liblín		60	466	s. 409
2.	Bujesily		27	222	
3.	Chockov ↑	Kotzkow	12	105	
4.	Olešná		40	339	
5.	Čijevice †	Čiwitz	33	248	
6.	Vranov		28	237	
7.	Lhotka Prackova		18	154	
8.	Aujezd, Svaté kříže †	Heiligenkreutz	42	347	

9.	Mostišť	Moschtitz	19	181	
10.	Kamenec	Weissgrün	42	300	
11.	Svinná ↑		36	321	
12.	Ojenice, Vojenice †		7	55	
13.	Kladruby		32	266	
It. Částky vsí ř. Němčovice, Vranovice. U Liblína dv. pl. Obora, sam Libštejn (■), u Svinné sam. Pastviště.					

42. Řešihlavy,

statek allodiální.

Majitel: Gabriel svob. p. z Rummerskircha. Obyv. č.

něm. dom. obyv.

1.	Řešihlavy, Hřešihlavy	Reschohlau	47	461	
It. Částka vsi ř. Lohovičky (Hlohovičky), u Řešihlav sam. Prachárna					

43. Zvíkovec a Chlum,

statek allodiální.

Majitel: Matěj rytíř Kalina z Jäthenšteina. Obyv. č.

něm. dom. obyv.

1.	Zvíkovec ↑ ● †		82	508	
2.	Chlum		48	281	
Nová ves Kalinoves. U Chumu dv. popl. Sádky.					

44. Prašný Aujezd,

statek allodiální.

Majitel: Josef Lissner. Obyv. č.

něm. dom. obyv.

1.	Prašný Aujezd		67	669	
2.	Skaupý (?)		28	234	

45. Terešov,

statek allodiální.

Majitel: Josef Lissner. Obyv. č.

něm. dom. obyv.

1.	Terešov ↑		98	751	
2.	Lhotka		45	373	s. 410
3.		Salzberg	25	213	
It. Částka vsi ř. Lohovičky (Hlohovičky).					

46. Nekmíř,

Panství allodiální.

Majitel: Jan kníže z Lobkovic a Vrtby. Obyv. č.

něm. dom. obyv.

1.	Nekmíř ↑		39	341	
----	----------	--	----	-----	--

2.	Lhotka		14	100	
3.	Tatinná		18	159	
4.	Žilov		17	125	
5.	Nevřeň, Nebřeň		35	263	
6.	Příšov		17	125	
7.	Ledce †		54	385	
8.	Záluží		32	262	
9.	Třemošná		57	458	
10.	Stýskaly (?)		10	81	
U Tatiné dvůr Otročkovice (Vostraškovice); u u Nevřeň Kokořov, nyní dv. popl., též lovecký hrádek Lipovice.					

47. Krašovice,

statek allodiální.

Majitel: Anna Ranbová. Obyv. č.

něm.

dom.

obyv.

1.	Krašovice †		33	272	
2.	Bučí		13	103	
3.	Trnová		29	241	
It. Částka vsi ř. Ledce.					

48. Kunějovice,

statek allodiální.

Majitel: Josef a Ludmila Theumerová. Obyv. n.

něm.

dom.

obyv.

1.	Kunějovice	Kuniowitz	54	408	
2.	Mostice	Mosting	15	80	
3. ●	Všeruby ● †	Vscherau	157	1246	
It. Částka vsi ř. Zahrádka. U Kunějovic dv. popl. Slatina.					

49. Luhov,

statek allodiální.

Majitel: Václav Maria Pergler svob. p. z Perglas. Obyv. n.

něm.

dom.

obyv.

1.	Luhov ↑	Lohova	31	233	
2.	Třebobuz ↑	Zebus	21	155	
3.	Lěšťany, Líšťany ↑ †	Lichtenstein	42	278	
4.	Naklov	Nagles	16	102	
5.	Klenovice		20	121	s. 411
6.	Košovice (?)		27	205	
7.	Lipno ↑	Lippen	26	215	
8.	Písek	Pieska	12	75	

9.	Těchoděly	(Tiechola)	9	81	
10.	Dolany ↑		23	161	
11.	Pněvany, Pinovany	Piwana	71	509	
12.	Hracholusky	Rakolus	18	130	
13.	Rájov	Rajowa	11	85	
14.		Poplowitz	30	194	
15.	Radimovice	Radlowitz	31	216	
16.	Hunčice		25	167	

U Naklova sam. Košetice (Gescha, Kascha), u Radimovic dv. popl. Dohalice.

50. Aujezd,

statek allodiální.

Majitel: Anna Ranbová. Obyv. n.

něm.

dom.

obyv.

1.	Aujezd (nade Mží)	A. an der Mies	33	278	
----	-------------------	----------------	----	-----	--

51. Chrančovice a Chrast,

statek allodiální.

Majitel: Amalia Steiglová. Obyv. n.

něm.

dom.

obyv.

1.	Chrančovice	Chräntschowitz	27	253	
2.	Chrast, Chrastov		12	80	

It. Částka vsi ř. Poplovice.

52. Čeminy,

statek.

Majitel: Jan Anton šlechtic Starck. Obyv. n.

něm.

dom.

obyv.

1. ●	Tauškov (nade Mží)	Tuschkau an der Mies	126	1149	
2.	Čeminy ↑		68	465	
3.	Daubrava †	Dobraken	36	239	
4.	Kušty	Guscht	20	123	
5.	Myslinka		21	177	
6.	Vlkýš	Wilkischen	22	122	
7.	Plešnice		36	250	
8.	Knije	Knie	13	65	
9.	Kbelany	Wellana	24	124	

It. Částky vsí ř. Rochlov (Rochlova), Rájov (Rajowa), Hracholusky (Rakolus), Jezná (Jezdná).

U Čemin ■ Kornberk, Komberk (Gumberg) nyní dv. popl. A sam., též Dobronice (Dobranzen)

sam., u Plešnic ■ Buben.

53. Malesice a Kozolupy,


Statky fideikomm.

Majitel: Fridrich Karel hrabě Schönborn. Obyv. n. č.

něm.

dom.

obyv.

1.	<i>Malesice</i> ↑		52	413	s. 412
2.	Chotíkov †	Kottiken	65	504	
3.	Kozolupy †		57	490	
		Wenuschen	54	387	
It. Částky vsí ř. Newřeň (Nebřen) a Zahradka. U Malesic  Kyjov.					

54. Křimice,

panství allodiální.

Majitel: Jan kníže z Lobkovic a Vrtby. Obyv. č.

něm.

dom.

obyv.

1.	<i>Křimice</i> ↑		60	542	
2.	Ojprnice, Oprnice, Ejprnice †	Weyprnitz	38	354	
3.	Bochov, Vochov		28	295	
4.	Tlučná		33	252	
5.	(Nová hospoda?)	Grühof	20	152	
6.	Račice		33	290	
It. Částka vsí ř. Chotikov (Kottiken). U Ojprnic mlýn Peklo.					