

hláskan

Ročník II. 1901/3

Pevná místa v Čechách 1643

Na podzim roku 1643 zaslali krajští hejtmané českým místodržicím zprávy o pevných místech ve svých obvodech působnosti. Dělo se tak na rozkaz z 29. října 1643 a hejtmané aváděli někdy i majitele takových míst a počty vojáků, kteří tam jsou, nebo jimiž by měla místa být obsazena. Někdy připojili k prostému výstupu opevněných míst jejich stručnou charakteristiku. Tyto zprávy se nedochovaly ze všech českých krajů a takřka "Seznam pevných míst v rozličných krajích království Českého", který tyto zprávy sumarizuje, je nedokončený.



Tento zajímavý pramen (V. Liva, Prameny k dějinám třicetileté války - regenta fondu militare archivu ministerstva vnitra III. - VIII., Praha 1951 - 1957, s. 125 - 129, 135, 146) ukazuje, nakolik si válečnictví 17. století cenilo středověkých fortifikací a se kterými počítalo jako s případnými opěrnými body.

Čáslavský kraj: v kraji jsou čtyři pevná místa - Lipnice, Ledeč, Zruč a Lichtenburk; první tři jsou v dosti dobrém

stavu, poslední je sešlě, a jen dvěma či třemi obytnými pokoji.

Litoměřický kraj: město Litoměřice, hrad Děšín, Chrástavský pan, zámek Teplice.

Chrudimský kraj: zámek a město Pardubice, z. a m. Janáčkoun, z. a m. Litomyšl, zámek Svojanov na moravských hranicích ne může dobře bránit pro svou vysokou polohu, zámek Bystřé může sloužit za útulek proti partajím, Nový Hrad na vysokém kopci, zámek Košumberk rovněž položený na kopci, zámek Rychmburk dobře způsobilý k obraně, zámek Choceň se hodí na útočiště před partajemi, jinak nezpůsobilý, zámek Chroustovice může být z nouze hájen, pro blízkost dvora však může být snadno ohrožen ohněm, zámek Žumberk, nebezpečí ohně, zámek Choltice, nebezpečí požáru. V kraji je ještě několik jiných podobných míst, nehodí se však k obraně.

Hradecký kraj: zámek Velíš, zámek Žumberk, nezpůsobilý, mohl by však být opraven, Nový zámek, pomocní zámek Čáslav, zámek Náchod, zámek v Novém Městě nad Metují, zámek Rotštejn, je dosti velký, potřebuje však důkladné opravy.

Pilzeňský kraj: Býzmburk, zámek na vysokém kopci máli cesty od bavorských hranic u Domašlic, má dosti dobré zdívo. Švamberk mezi Chebem a Plzní, nyní spálený. Švihov, máli od Klatov směrem na Plzeň, na rovině a při silnici, pevný zámek se silnými zdmi, baštami a dvojitým vodním příkopem. Sourov mezi Švihovem a Stodcem, se zdmi a příkopy. Klenová půldruhé míle od bavorských hranic na kopci, se zdmi a příkopy. Bor leží na volné rovině mezi vodami a rybníky, mezi Plzní, Domašlicemi a Tachovem - nemůže být pokládán za pevnost v pravém slova smyslu, může však být opevněn. Zelená Hora na hranicích Prácheňského kraje na kopci, jest opatřen hradbami. Falknov dvě míle za Karlovými Vary na fojtlandských hranicích, opatřený hradbou a kolem tekoucí vodou. Prostiboř mezi Kladruby a Borem, se zdmi a

Elektromagnetické hledače podzemních vedení a další měřicí techniku pro vyhledávání a mapování podzemních objektů


nabízí firma

flegr

Spytovice

PSČ 533 11

telefon 0457 / 936 29



vodními příkopy.

Žatecký kraj: mimo královský zámek v Mostě není v kraji míst, která by mohla s úspěchem klást vojenský odpor. Jinak jsou tu ještě zámky Červený Hrádek, Jozefi a Sabštejn, ty se však nehodí k obraně a mohly by být snadno rozstříleny malými kusy.

Lokatský kraj: v kraji jest jediné pevné místo - lokatský zámek, není tu však munice. Mimo to je tu ještě zámek Hartenberg, je však dosti sešlý a mohl by se držet jen proti partajím.

Zprávy jednotlivých krajských hejtmanů se svou obsažností značně liší. Zřejmě zde sehrály svou roli osobní zájmy, vztah k ověřenému regionu a subjektivní pohled na daný úkol.

V závěrečném "Seznamu pevných míst" ze 30. 12. 1643 jsou oproti uvedeným informacím některé odchylky. Tak Pardubice jsou zde

nazývány pevností, v Hradeckém kraji je Nový Zámek upřesněn jako Nový Zámek Olešnický a navíc je zde jmenován zámek Choustnickovo Hradiště. U Švamberka je poznamenáno, že je nyní skoro úplně vyhořelý. Roupov je dobře opatřený zdmi a příkopem. Klenová taktéž a Prostiboř že je dosti dobře sejištěná hradbami, příkopy a vodou. V tomto seznamu jsou uvedena také pevná místa v Bechyňském kraji, o nichž se zpráva krajských hejtmanů nedochovala: pevnosti České Budějovice, Tábor a Třeboň, zámek Český Krumlov a zámek Bechyně.

Závěr: je třeba si uvědomit, že výše uvedené výtahy z původních pramenů mohou být jen zlomkem informací, které tyto prameny stejně poskytují. Také zde uvedené terminologie nemusí vždy odpovídat výtahovou obozjasýznému názvosloví původních pramenů.

P. Rožmberský

ZÁPADČESKÉ PAPIRNY, státní podnik, ZAHRADNÍ HL. 2, PLZEŇ

Vyrábí a dodává:

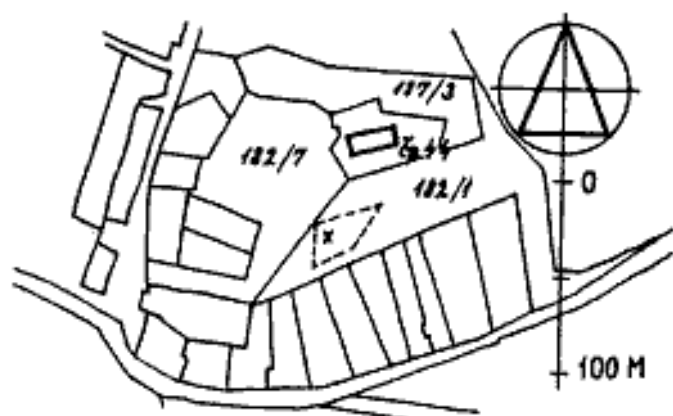
- konfekční papír
- xeroxový papír
- obchodní obálky
- obchodní tašky
- odkládací mapy
- rychlovaže
- závěsné rychlovaže
- cukrářské tácky
- dortové papíry
- dortové krabice
- kartotékové listky
- krejčovské metry
- papírové rozetky
- bytové tapety simplexové i duplexové
- lepidlo na tapety TAPOSA
- pivní tácky
- malířskou lepenku

Nákup možný v naší podnikové prodejně. Volejte telefon (019) 449 38
(019) 485 41
(019) 459 21-9

Nálezy na tvrzi ve Skočicích

Tvrz Skočice je připomínána písemnými prameny až z roku 1519, kdy se stala kolébkou skočické větve rodu Příchovských. Podle písemných zpráv dali Příchovští srovnat část příkopů a valů starší tvrze a postavit zde nové sídlo. V roce 1574 již nová tvrz stála. Dnes jen terénní náznaky dávají tušit, kde stávaly budovy tvrze a kudy se táhly valy a příkopy.

Tvrziště se rozkládá na východním okraji vsi Skočic (okr. Píseň-jih) a je zakresleno na katastrální mapě (Geodzie Píseň-jih, mapa ZS VIII, dh/13) jako parcela 182/7 (vlastní zbytek obytné věže a budov tvrze), parcely 182/1 a 187/3 (zasypané příkopy a zčásti srovnané valy) a parcela č. 17 s budovou bývalé pohodnice (čp. 44).



V roce 1990 byla z parcely č. 182/1 vyčleněna část, na plánu vyznačená tečkovanou čarou, na soukromou zahrádku. Při zemních pracích spojených se zamýšlenou stavbou sklípku bylo bagrem odkryto dno bývalého příkopu (značeno na plánu značkou "x"). V zánypu se vyskytovalo větší množství archeologických nálezů, hlavně zlomko-

vé keramiky. Některé z nálezů majitel uschoval a mým prostřednictvím byly v roce 1991 předány Západočeskému muzeu v Plzni. Nálezový soubor čítá 70 předmětů – až na neidentifikovaný plochý železný předmět kónického tvaru (délka 110 mm, šíře 15 – 22 mm, síla 5 – 9 mm) a hliněnou kuličku o průměru 20,5 mm jde o zlomky nádob (hrnců, džbánů, misek, pohárů a poklic), v některých případech zdobených na podhrdlí radýlkovanými dekory, a o zlomky kachlů. Jeden střeš má vnitřní žlutou glazuru a dva zlomky kachlů jsou glazované zeleně. Převážně většina střešového materiálu pochází z 15. století. Ojedinelé se vyskytuje keramika, datovatelná od poloviny do konce 14. století. Několik zlomků kachlů pochází ze 16. století, glazované předměty až ze století sedmáctého (datoval F. Prýda).

Z nerepresentativního výběru nálezů na skočickém tvrzišti lze s jistou dávkou opatrnosti soudit, že příkop tvrze existoval již v polovině 14. století (podezřelý je nízký počet keramických zlomků druhé poloviny 14. století v nálezovém souboru). Keramika 15. století se dostala do příkopu jako odpad a kachle z 16. a 17. století pochází zřejmě ze zasypávání a zarovnávání příkopu. Archeologické nálezy posouvají existenci skočické tvrze oproti svědectví písemných pramenů nejméně o 150 let hlouběji do minulosti.

Literatura: Hradý, zámky a tvrze v Čechách, na Moravě a ve Slezsku IV, Svoboda Praha 1985, str. 304; A. Sedláček, Hradý IX, 1983, str. 206.

J. Světlík

Středověká opevnění a nálezy mincí

K oblíbeným pověstem a vyprávěním patří ty, ve kterých náhodný poutník nebo prostý venkovan nachází na starých hradech, nříceninách nebo hradištích poklad, pochopitelně většinou poklad zlatých mincí, ukrytých v několika nádobách či truhlicích. Toto se vypráví snad o všech hradech. Není nic vzdálenějšího pravdě, než tato vyprávění a skutečnost je, jako už tolikrát, zcela prozaiická a vlastně nudná. Hrné pokusy mnohých hledačů pokladů neměly jiný výsledek, než zdevastovaný hrad, porušené archeologické situace a mozoly na rukou.

Nálezy mincí se pochopitelně čas od času na hradech a jiných fortifikacích našly, ale představují pouze nevýrazný zlomek z ostatních nálezů.

Na konce padesátých let našeho století bylo v Čechách, na Moravě a ve Slezsku odkryto 4506 nálezů mincí, z toho se jednalo o 1362 jednotlivých nálezů a o 3144 nálezů hromadných. Šlo ovšem o mince ze všech ob-

dobí – 209 nálezů mincí keltských, 1234 nálezů mincí antických, 343 denárových nálezů, 199 brakteátových nálezů, 1038 nálezů mincí grošového období, 1195 nálezů tolarového období (z toho do konce třicetileté války 648 nálezů) a 288 nálezů bylo přesně neurčitelných. Vědecky bylo ovšem (alespoň částečně) zpracováno pouze 1241 nálezů, proto údaje nejsou vždy přesné.

Pro nás jsou pochopitelně nejzajímavější nálezy mincí grošového období (1300–1547), tedy z doby rozkvětu hradů. To je 1038 nálezů (23,04%). Počítáme-li i s existencí předhradních fortifikací, tvrzi a opevněných zámků, zahrneme sem i nálezy brakteátové a starší tolarové (1210–1648) dostaneme 1685 nálezů (61,83%). To jsou však příliš okrajová období a v tomto článku se budeme držet zatím jen období grošového.

Z výše zmíněných 1038 nálezů byla naprostá, ba zdrcující většina získána jinde,



než ve fortifikacích. 322 nálezy (31,02%) měly nálezy okolnosti neznámé, nejednalo se ale o hrady. 176 nálezy (16,96%) bylo učiněno na polích, loukách a pastvinách, 152 nálezy (14,63%) v městských domech, včetně jejich zázemí. 149 nálezy (14,35%) bylo z venkovských zahrad, dvorků, chlévů, stadel aj. 93 nálezy bylo ukryto ve venkovských domech a chalupách (8,9%) a nepatrná procenta byla uschována v jiném prostředí - 46 nálezy v lesích, 45 na veřejných prostranstvích, ulicích a náměstích aj., 17 ve vodních tocích, plochách a pramenech, 12 v církevních objektech včetně hřbitovů a pouze 77 nálezy mincí bylo zjištěno ve fortifikacích všeho druhu. To je pouze 2,5% nálezy grošového období! Podíl nálezy z opevněných míst z ostatních historických období byl stejně malý - ze všech výše jmenovaných 4506 nálezy bylo pouze 214 nálezy mincí v opevněných prostorech. Jedná se tu však o všechny typy opevnění, tedy i o pravěké a slovanská hradiště, stejně jako např. o valní opevnění 18. a 19. století. Ze všech těchto nálezy je nejvíce antických mincí (plných 108) a dále několik desítek keltských a moderních. Z našeho širšího nájemného období je to opět zlomek.

Katřím jsme mluvili o nálezech odkrytých do konce padesátých let. Od té doby bylo objeveno dalších několik set nálezy mincí, ovšem pouze 11 z grošového období ukrytých na hradech, tvrzích nebo na jiném opevněném prostoru (v několika případech, a to se týká samozřejmě i starších nálezy, jsou k nálezy přimíšleny zjevně pozdější intruze, např. moderní mince z 19. či 20. století). Přičteme-li tyto nové nálezy k starším 27, dostaneme 38 nálezy mincí

grošového období, nalezených v opevněném prostoru. Jedná se o 18 hradů, 7 tvrzí, 6 nálezy od městských hradeb, 4 zámků a 3 jiné případy opevnění (většinou hradiště). Celkem se při těchto nálezech našlo 12 153 mincí jistých (u několika neznáme počet), kupodivu největší počet u městských hradeb (průměr na jeden nález 1231 mince). U zámků a tvrzí na jeden nález asi 700 mincí, u hradů jen 30 mincí, ostatní nálezy jsou neprůkazné. Přesný počet mincí v nálezu neznáme v pěti případech u hradů, ve dvou u tvrzí a třikrát v jiném případě. V několika případech jde pouze o jednotlivý nález, jindy je počet mincí značný, u vlastních hradů jsou však počty mincí u jednotlivých depotů skromné (Kopie Hrádek nejvíce 63 mincí, Plansko-Rodačín 60, Lipnice 54, Rotštejn 61 aj.).

Zajímavé je složení depotů. V pověstech dominují zlaté mince, dráhé kamoni, dokonce i nádoby ze zlata a stříbra. Fyzikální položky jsou zcela fantastické, nikde se na hradech a tvrzích nenalezly. Zlaté mince jsou skutečností, ale zcela ojedinělou. Z uvedených 38 nálezy máme jen dva případy (ojedinělý nález dukátu v Hlinsku 1940 a několik zlatých mincí z dnes nezachovaného nálezu v Bušovicích 1826). Jinak se všechny nálezy skládaly převážně ze směsi grošů (pražských, míšeňských a hesenských) a různých fenikových ražeb, část nálezy (minimálně šest, tj. celá šestina) pouze z fenikových mincí. Tyto mince ze špatného stříbra vážily obecně 0,2 - 0,4 g. Groše z lepšího (nikdy však z čistého) stříbra 2 - 3 gramy. I ty největší "poklady" představují tedy jen v nejlepším případě několik hektogramů slitiny stříbra a mědi.

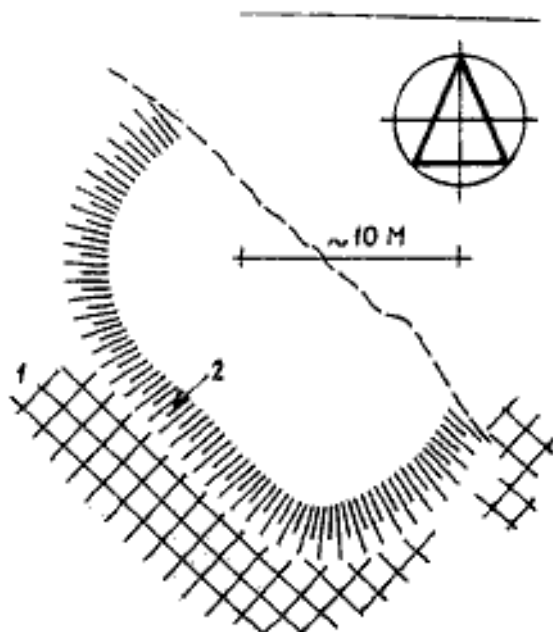
Svěřem lze tedy opakovat již uvedenou myšlenku. Nálezy mincí na hradech, resp. v jiných fortifikacích jsou velmi vzácné, zřídka a většinou také početně a hodnotově malé a nepatrné. Vyprávění o velkých zlatých pokladech na zříceninách hradů patří skutečně jen do bájí a báchorek. Až opět uslyšíte od "očitých" svědků, kteří jako děti našli v nějaké staré zřícenině "obaly lazurem a zlacením malované" a v nich "stříbrné sochy dvanácti apoštolů v životní velikosti" (Zelená Hora u Nepomuka), klidně to pusťte druhým uchem ven. Je to opravdu jen pohádka.

Miroslav Hus, ilustrace V. Kavlie

Hájek

Dne 18. 3. 1989 jsem navštívil obec Hájek, ležící 3 km jihozápadně od města Ostrova v okrese Karlovy Vary. Čtěl jsem si prohlédnout dobře zachované tvrzíště s valem a vodním příkopem poblíž domu čp. 23 severně od budovy MNV (Sělohlávek a kolektiv 1985: Hrady, zámky a tvrze v Čechách, na Moravě a ve Slezsku IV, str. 77), které

August Sedláček ve svých Hradech opomněl. Chvilu trvalo, než jsem tvrzíště našel, neboť MNV je zrušeno a dům čp. 23 zde také není. Nakonec jsem tvrzíště spatřil vedle jakési návsi, nedaleko hostince. V době mé návštěvy bylo z poloviny rozryto, zřejmě se zde něco mělo stavět. Zbývající část tvrzíště byla porostlá mladými stromky,



1. pozůstatek příkopu, 2. místo nálezu kachle

mezi nimi i v příkopu se válela spousta haraburdí, části příkopu byly dokonce vloženy betonovými panely. Na lokalitě jsem našel úlomek kachle, který pracovník karlovarského muzea datoval do 16. století. Také jsem pořídil neměřený náčrt tvrziště.

Datace nálezů a údaje ve zmíněné publikaci z roku 1985, že se ves Hájek v pra-



Úlomek kachle z tvrziště Hájek

menech připomíná poprvé roku 1523, od počátku 16. století byla součástí ostrovského panství a že o zdejší tvrzi nemáme žádné zprávy, mě přivedly na myšlenku, nahlédnout do Profousových listiních jmen. Tam však heslo Hájek není. V Retrospektivním lexikonu jsem zjistil, že se ves Hájek před rokem 1930 jmenovala Grasengrün. V Profousovi jsem se pak pod tímto heslem dočetl, že plat na statku Grasengrün je připomínán již roku 1409, že v roce 1506 je jmenován Kryštof Hofman z Münchhofu na Grosengrün a že roku 1602 je ještě uváděn rytířský statek Grosengrün. Tak nevím ...

Od března 1989 jsem lokalitu neměl možnost navštívit, takže nevím, zda ještě vůbec existuje.

Marek Dušil

Hodyňská rychta

Ves Hodyně (okr. Plzeň-sever) získal ploský klášter z královského majetku od Přemysla Otakara I. okolo roku 1229. Brzy ji ale opět ztratil, neboť v roce 1240 potvrdil král Václav I. plaskému klášteru koupi vsi Hodyně od Bohuslava, syna Radimova, za 80 hřiven stříbra. V roce 1250, v papežském potvrzení majetku plaského kláštera, je již Hodyně uvedena ve výčtu klášterních dvorů - grangií, nikoli ve výčtu vesnic. Cisterciáci tedy vesnici zrušili a těsně před polovinou 13. století na jejím místě vybudovali dvůr, aby alespoň z části vyhověli svým řádovým zásadám.

Ve 14. století přecházel plaský klášter na jiný způsob hospodaření a správy. V roce 1344 vysadil opat Jakub Hodyně právem získaním Mikulášovi, dříve klášternímu předníkovi. I když se o tomto aktu nedochovala podrobná smlouva jako v případě Kasnéjova, je pravděpodobné, že i v Hodyně došlo ke zrušení klášterní grangie a k obnovení vesnice a že Mikuláš dostal rychtářský úřad a k obývání "propugnaculum" - tvrzi ve dvoře. R. 1300 je připomínán hodyňský rychtář Václav.

Od roku 1419 měl Hodyně a další tři vesnice doživotně zastavenou Hanuš z Koločvrat na Krašově. Při této příležitosti se poprvé mluví v Hodyně o kaplanovi. Po Hanušově smrti byla Hodyně nakrátko navržena klášteru, ale potom zase (i s jinými vesni-

ce) zastavena Fridrichovi Ojířovi z Očedčlic a pak Janovi z Gutštejna na Hečtinách. Po jeho smrti (roku 1521) připadla Hodyně zpět klášteru. Z hodyňské rychty byly po husitských válkách spravovány vsi Hodyně, Dušek, Černákovice, Dřevce, Brode-slavy a Všehrady.

Poté, co klášter zase získal Hodyně zpět, zastavil hodyňskou rychtu Janu Burjánovi Polnreiterovi z Polenreitu (připomínán je roku 1539), který měl za manželku Barbaru z Hebic. Roku 1552 koupil tento hornofalcký šlechtic manskou ves Háj u Tachova a proto přenechal hodyňskou rychtu Janu Vorlevi, mistru učení pražského, kterému byl opat dlužen 300 kop grošů. V roce 1533 zaplatil Florián Gryspek na Kaceřově za klášter herní a proto mu byla zastavena ves Hodyně "i s tím dvorem, který na ten čas mistr Jan Vorle drží". Jan Vorle prodal roku 1556 hodyňskou rychtu svému švagrovi Štátnému (Felixovi) Třemošnickému z Předenic. V kaceřovském urbáři z roku 1558 je zaznamenáno, že na výsadní rychtář v Hodyně sedí pan Štátný Třemošnický, patří k ní svobodný lán, z něhož se nic neplatí, jen rychtářství se spravuje, a druhý lán, poplatný. V urbáři je též připomenuto podací kostelní v Hodyně.

V roce 1555 prodal Třemošnický hodyňskou rychtu Šebestiánovi Fuchsovi na dluh a ten ji vzápětí prodal Vavřinci Lojovickému,

kteřij také zůstal původnímu majiteli dlužen. Třemošnický, aby se vyhnul ztrátě, odkoupil roku 1571 se svolením Václava Gryspeka, syna nástavního pána, rychtu nazpět. Brzy přikoupil k rychtě ještě další lán polí a roku 1580 prodal rychtu neboli dvůr purkrechtní se třemi lány polí a rybníčky se svolením své manželky Kateřiny Třemošnické z Dobřívova Floriánovi Gryspekovi za 400 kop grošů. Gryspek prodal dvůr roku 1588 Janovi Perovi, který byl pak po dvoře zván Panský. Tato přezdívka se stala jeho poteským příjmením.

Kaple sv. Jana Křtitele existovala v Hodyni již v předhusitské době. Se sakrálními stavbami můžeme speciálně počítat v rámci cisterciáckých dvorů - grangií a je více než pravděpodobné, že kaple lokalizuje v rámci vesnice bývalou grangií i rychtu. Za husitských válek byla pobořena, v letech 1450 - 1470 opravena, za třicetileté války zase zpusťla. Hodyně byla roku 1623 vrácena plaskému klášteru a ten dal hodyňskou kapli

v letech 1748 - 1751 od základů opravit. Po zrušení kláštera roku 1785 byla kaple používána jako kontribuční sýpka, ale obec ji roku 1799 koupila a užívala ji dále k náboženským účelům.

Teoreticky lze předpokládat, že hodyňská rychta byla původně, analogicky jako rychta v Kaznějově, propugnaculem - tvrzí. V každém případě byla sídlem drobné šlechty, které je nutno vést v patrnostl.

Literatura: V. Kočka, Dějiny politického okresu Kralovického I, Kralovice 1930; J. Čechura, Hospodářský vývoj plaského kláštera v době přemyslovské, Historická geografie 18, 233 - 300, Praha 1979; K. Charvátová, Hospodářské dvory klášterů ve světle písemných pramenů, Archaeologia historica XII, Brno 1987; F. Graus, Dějiny venkovského lidu v Čechách v době předhusitské II, Praha 1957.

P. Rožmberský

"Hradologie" a výpočetní technika

Jedním z nejdůležitějších současných okolů studia středověkých panských sídel je sestavení jejich co nejúplnější evidence. Tato evidence i přes vydání některých syntetických prací o hradech, zámcích a tvrzích neustále chybí.

Evidence panských sídel je obvykle nastavována ve formě kartotéky, která umožňuje různou manipulaci se získanými údaji. Práce členu Klubu Augusta Sedláčka pana Petra Randuse z Nového Boru ukázala, že lze mechanickou práci spojenou s vedením každé kartotékové evidence panských sídel nahradit využitím výpočetní techniky, která rovněž výrazně urychlí vyhledávání potřebných údajů.

Evidence Petra Randuse konzultovaná a doplňovaná poznatky několika dalších členů Klubu (např. Dr. L. Kurky, Dr. F. Musila) obsahuje v současnosti údaje o 9447 panských sídlech z celého území ČSFR. U každého panského sídla je obsažen údaj o okresní příslušnosti, o charakteru objektu (hrad, zámek, zámček, kurie, tvrz), stav dochování (zbytky, stopy, zaniklý objekt) a pokud bylo možné zjistit i terénní lokalizace.

Jedná se tedy o značně rozsáhlý materiál.

Tento materiál zpracoval pan Petr Randus pomocí databáze dBASE do nouboru, který je uchováván na 2 disketách. S těmito disketami je možno pracovat na každém počítači typu PC XT/AT opatřeném pevným diskem.

Počítačově zpracovaná evidence hradů, zámků a tvrzí představuje jednak úsporu místa (2 diskety namísto rozsáhlé nejméně 10 000 listků šitající kartotéky), jednak rychlou manipulaci s fakty z různých hledisek. Za nejcenější považují možnost rychlého sestavení a vtištění seznamu panských sídel podle okresní příslušnosti, případně podle typu panského sídla. Zvláště okresní seznamy mohou velmi urychlit doplňování a upřesňování seznamu pana Randuse regionálními pracovníky. Seznam v dneš existující podobě je totiž nutno chápat jako pracovní materiál, který k dosažení skutečné úplnosti, bezchybnosti a přesnosti vyžaduje konzultace se znalci terénu jednotlivých regionů, hlavně okresů. A to právě počítač může velmi urychlit.

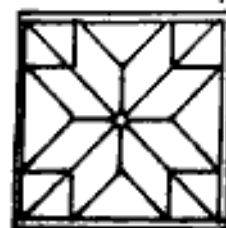
František Musil

Rekonstrukce staveb, statická zajištění,
stanovení vlastností materiálů

ING. VÁCLAV JANDÁČEK

projektová, konzultační a inženýrská kancelář

Favorského 1885 155 00 Praha - 5 tel. 55 40 37

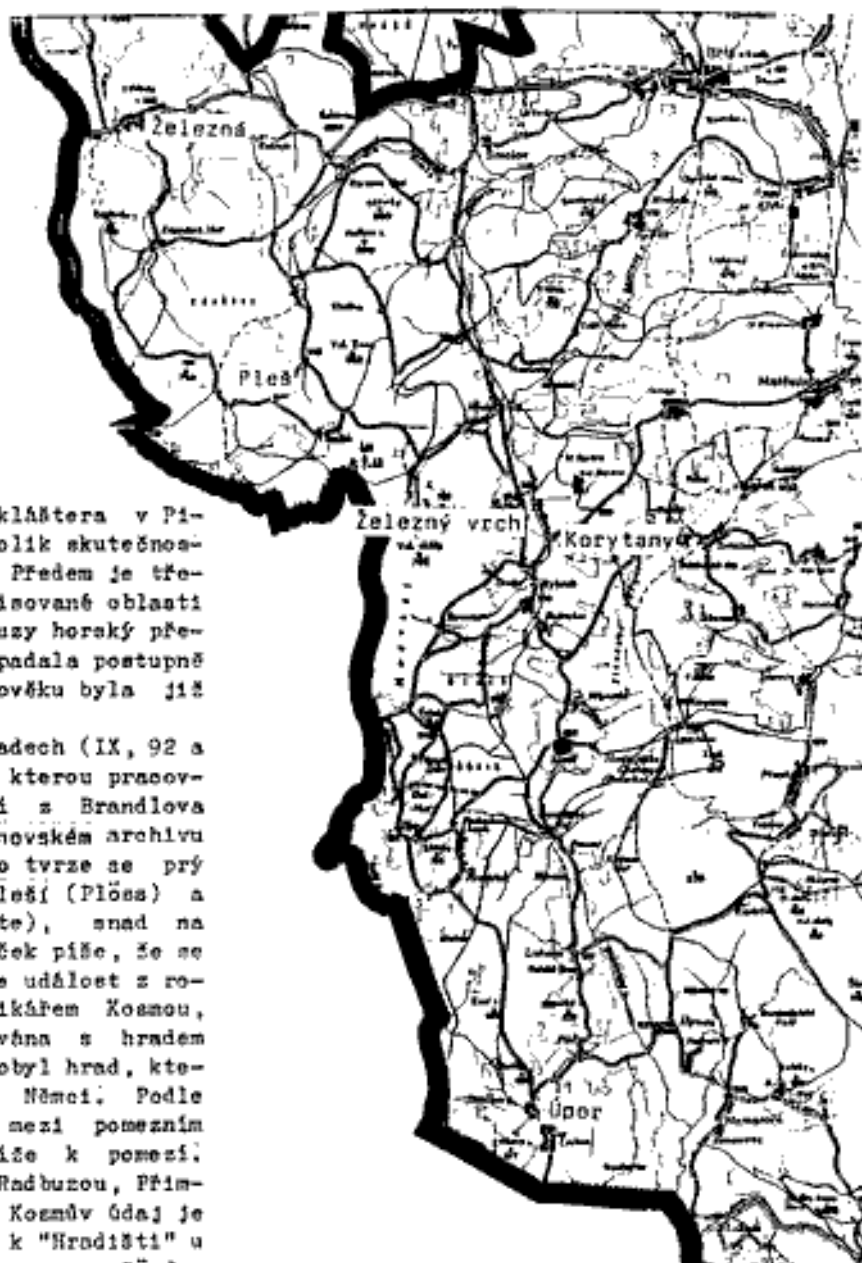


Taje Českého lesa

Dnes, kdy je již možno navštívit dříve nepřístupné pohraniční pásmo, ochci poukázat na některé historické záhady v Českém lese, a to konkrétně v úseku Českého lesa zhruba západně od linie Bělá nad Radbuzou - Klončí pod Čerchovem v okrese Domašlice. Pomineme-li neznámé okolnosti založení hradu Starého Herštejna a augustiniánského kláštera v Pivoni, zůstává zde ještě několik skutečností, zasluhujících objasnění. Předem je třeba se zmínit o tom, že v popisované oblasti existoval při pramenech Radbuzy horský přechod. Tato zemská stezka upadala postupně v zapomnění a v pozdním středověku byla již málo používaná.

August Sedláček se v Hradech (IX, 92 a XIII, 4) zmínuje o lokalitě, kterou pracovně nazývá Hradiště. Vychází z Brandlova seznamu hradů a tvrdí v rychnovském archivu - zbytky nějakého hradu nebo tvrze se prý nalézají mezi vesnicemi Pleš (Ploss) a Frančinou Hutí (Franselhütte), snad na vrchu "Plösser Berg". Sedláček píše, že se k tomuto místu možná vztahuje událost z roku 1121, zaznamenaná kronikářem Kosmou, která je však obecně spojována s hradem Přimdou. Tehdy český kníže dobyl hrad, který si na skále postavili Němci. Podle Kosmových slov ležel hrad mezi pomezím lesem a vsí Bělou, a to blíže k pomezí. Srovnáme-li polohu Bělé nad Radbuzou, Přimdy a Pleše, vychází nám, že Kosmův údaj je daleko spíše možno vztáhnout k "Hradišti" u Pleše. Také J. Mico (Untergegangene Dörfer und Siedlungen, in: Marienbader Neueste Nachrichten 8. 1 z 1. 1. 1926), který připomíná na mapě okolí Schönsee (v Bavorsku, proti Pleši) z r. 1626 (v říšském archivu v Mnichově) nápis na hranici Čech: "v tomto revíru by měl ležet Mührstein", myslí na souvislost s Kosmovou správou. K tomuto problému je ještě možno uvést informaci z nejméně třetí ruky, že se při jakési vojenské stavbě v okolí Pleše přišlo na základy starých zdí.

Přesuneme se z období "bájného vypravování starců" do doby, kdy o sledovaném území hovoří písemné prameny. První záznamy o osídlení královského hvozdu, spravovaného z královských hradů Přimdy a Domašlice, máme až ze 16. století. Ve druhé polovině tohoto století zde začaly vznikat první sklárny a rozvíjela se výroba železa, soustředěná ve vsi Železná (Risendorf). Na počátku 17. století koupil Železnou od přimdského panství příslušník drobné šlechty a vystavěl



si zde tvrz, která přestavěna na zámek nepřežila rok 1950. Železná s kostelem sv. Barbory byla před válkou městysem.

V oblasti však existovalo zřejmě starší osídlení, zachycené písemnými prameny jen nepřímo. Dozvídáme se o něm při sporu Chodů se Švanberky na Přimdě a Vidrčperky na Mutětině ohledně skelné huti Valentina Schürera pod Železnou horou. V tomto sporu svědčil roku 1577 Jakub Misař, že "... dělal ještě s nebožtíkem ... otcem svým v královských lesích i s bratrem svým, v tvrzišti za Mutětinem na Železné hoře v Sta-

blanskavských a v Landákovských horách misy a jiná železná nádoby, a to od mnoha let prve než tu huť sklenná v té hofe železná postavena byla..." (P. Richter 1937, Unsere Heimat IX, 62). Tvrziště podle tohoto svědectví dosadě na železný vrch (790 m), vzdálený 7 km SZ od Hutětin. J. Mícko (1935, Unsere Vortböhmischo Heimat VII, 31-32) dokládá, že doly na železnou rudu byly v částečně okolí železná a že 8 km vzdálená železná hora nřejmě nemá jméno od výhytu železa.

To však není jediná zmínka evokující starší vrstvu osídlení, projevující se v 16. století zbytky opevnění. V pohraničních lesích existoval rozsáhlý rybník, který je ve smlouvě z r. 1589 mezi domažlickou obcí a Janem z Videršperka na Hutětině označen jako "rybník na Království slove nad tvrzištěm pode vsí Korytany". O vsi Korytany se ve smlouvě mluví jako o "dócela pustě a opuštěné" (Hrady IV, 1985, 155). V roce 1623 je připomínána ves a tvrz Korytany od Domažlických nově vystavené

a dvorem poplužním a vsí Podkorytany u rybníka (Sálek 1903, Konfiskace, 1057-8). Zdá se, že staré tvrziště nad rybníkem pode vsí Korytany musíme hledat v Podkorytanech (zřejmě podějeví Jungrindl) a nově vystavěnou tvrz přímo v Korytanech (Sindl). Osídlení zde definitivně zaniklo po roce 1955.

A ještě jedna záhada. Semmer ve své Topografii (VII, 1839, 136) připomíná nad vsí Úpor (Anger) směrem k Boveraku viditelné zbytky kamenné zdi půl hodiny dlouhé (!). Zdejší obyvatelé nalézají při orbě a kopání podél zdi kovové předměty a další nálezy. K tomu seř sloužila, nebylo již tehdy obyvatelstva mnoho.

Myslím, že alespoň některé z tajemství Českého lesa je ještě možné objasnit pátráním v archívech, starých mapách nebo přímo v terénu. Zdá se, že nejvíce mohou přispět k odhalení těchto záhad minulosti členové našeho Klubu; například silná skupina v Domažlicích.

P. Sošberský

Ohlasy:

Ohlas na článek Karla Nováčka "Hengst u Hořmitálu p. Třemšínem - předsunuté opevnění, residence či nedotavěný objekt?", Mláská II, 1991/2, 15-17.

Karel Nováček ne svým zaviněním převzal z BZO 1969 (nikoliv BZO 1972) na str. 39 chybný údaj o nalezišti středověké pokličky v Hutích p. Třemšínem. V roce 1989 jsem se snažil získat bližší podrobnosti o místě nálezů. Pomocí matřiky jsem vyhledal nálezy pana Miroslava Masnera. Podle jeho sdělení pokličku našel v osadě Hutě neda-leko Bechyně. Celá lokalizace uvedená v citovaném BZO je zcela chybná.

J. Fröhlich

Z hradů, zámků a tvrzí

Zámek v Hostouni (okr. Domažlice) byl obecním úřadem po odchodu sovětských vojáků postoupen podniku oborového svazu zemědělců Čech a Moravy Agros Praha, který chce v zámku zřídit rehabilitační zařízení se sportovním zásením a restaurací. S rekonstrukcí zámku se již začalo.

V dubnu byl po 50. letech zpřístupněn zámek železná Hora (okr. Plzeň-jih) veřejnosti.

Zámek-hrad v Libě (okr. Cheb) převedlo obecní zastupitelstvo Interdekoru, společnosti památkářů z Kutné Hory, kteří provedou generální opravu ochátralého objektu v ceně nejméně 50 milionů korun.

V květnu byl vykraden státní zámek v Jemníšti na Benešovsku. Zájem sloděje ne soustředil na obrazy a starožitnosti.

Jeho královská výsost princ waleeský Charles se stal čestným členem Společnosti za obnovu zámku Jeseří na Chomutovsku.

Tvrz Klokočín u Protivína (okr. Písek) získal soukromník a začíná ji dávat do pořádku.

V květnu proběhla na zámku Kozel (okr. Plzeň-jih) výstava vešit 19. století s názvem Hrady a zámky západních Čech. Vystavěno bylo více než 100 exponátů.

Obec Starý Pízenec (okr. Plzeň-jih) se rozhodla letos v létě zahájit opravu hradu Rádyně.



Zprávy z klubu

KALENDÁŘ AKCÍ

6. červenec	Pobočka Plzeň	výcházka na Přeštice
červenec	Pobočka Hradec Králové	výzkum na hradě Žampach
červenec-srpen	Pobočka Hradec Králové	výzkum na hradě Lichnici
3.-11. srpna	Pobočka Plzeň	výzkum na hradě Kostelec
13.-15. září	Pobočka Praha	zájezd do Saského Švýcarska

POZOR, POZOR, POZOR - Změna ve způsobu placení radě a pisečnické pobočce.
Čtěte na příslušném místě ve zprávách z klubu !!!!!!!

rada

Dary Radě
Cason club Plzeň - 60 Kčs
Radim Vrla - brožury o hradě Lukově
Stanislav Left - šat nešitového vydání
Sedláčková Historického slovníku
Vladimír Havlic - 30 Kčs
Josef Miller - 20 Kčs
Petr Rožmberský - 5 Kčs
Zápodošeské papírny - dvě krabice obálek

POZOR ZMĚNA PLACENÍ A HOSPODAŘENÍ !!!

Rada po rozboru hospodaření rozhodla, že bude používat konta u České státní spořitelny jen v nutných případech, kdy není možno finanční operaci provést jinak. Ostatní finanční záležitosti pověřila pokladníka vyřizovat za použití spořitelních knížek, vkladových listů a finanční hotovosti. Je to z toho důvodu, že spravování financí za použití konta České státní spořitelny (okrádárny) je pro Klub vysoce deficitní (za rok stráta asi 500-600 Kčs). Pro členy a veškeré platce z toho vyplývá nutnost veškeré platby provádět buď v hotovosti proti potvrzení s razítkem Klubu (nejraději), nebo poštovní poukázkou na adresu pokladníka Klubu: Ing. Petr Nikota, Náchmače 10, 301 56 Plzeň.

Dne 27. 6. proběhne v Brně ustavující schůze tamní pobočky.

3. 6. proběhla revize financí Rady Klubu. V hospodaření nebyly sledovány základy, veškeré platby jsou prováděny v souhlasu s pověřením, finanční hotovost odpovídá štům.

Revizi provedl P. Zahradník

pobočka v Hradci Králové

Zápis z členské schůze 26. 4. 1991

Účast: 0 členů, 1 host

1. Správa o činnosti pobočky.

Pokračovalo čištění hradu Rotembek u

Velichovk, bohužel se zúčastnili pouze 3 členové výboru.

2. Uspěšné informace o výzkumných pracích v Kostelci u Heřmanova Městec (31.-5.5.) a na hrádku u Rožanova (25.-26.5., zde zajištěno i ubytování).

3. Plán činnosti na 2. pololetí roku:

- výzkum na hradě Žampach (červenec)
- výzkum na hradě Lichnici (přelom července a srpna)
- zabezpečovací práce na hradě Frymburku (termín bude upřesněn)
- čištění hradu Rotembek, evidence archeologických památek v okrese Hradec Králové (říjen-listopad)

4. Na čištění hradu Rotembek a soupis archeologických památek v okrese Hradec Králové poskytnut od okresního úřadu Hradec Králové finanční příspěvek ve výši Kčs 1.200,-

5. Přijetí nového člena KAS.

Po skončení schůze následovala praktická instruktáž pod vedením dr. Sigla, zaměřená na dokumentaci archeologických nálezů.

Další schůze pobočky Hradec Králové se koná v pátek 13. září opět od 10:00 v přísluší hradeckého muzea. Na programu je stanovení výhledového plánu akcí na rok 1992 a přednáška ing. arch. Ladislava Svobody, zaměřená na problematiku českých tvrzí a na SHP.

Jan Čížek

Drobné informace

Hrádek u Rožanova

Ve dnech 25.-26. května 1991 proběhl na neznámém hrádku u Rožanova zjišťovací archeologický výzkum pod vedením PhDr. J. Sigla z Muzea východních Čech Hradec Králové a za pomoci Správy CHKO Broumovsko. O výsledcích bude podrobně referováno po zpracování nálezů.

Východočeská pobočka KAS pořádá ve dnech 26.-28.10. 1991 zájezd do oblasti Vlodská, Frankenstejnska a Svidnicka, tedy do oblastí kdysi spojených s Čechami a s množstvím pro nás neznámých památek. Koclek bude zajištěn na našem území ve vlastních spsoch rytlich. Vzhledem k množství lokalit je nutno uvažovat o odjezdu z Hradce Králové dne 26.10. již v 8.00. Zájemce upozorňujeme na donud nutnou povinnou směnu valut. Druh dopravy i cena budou stanoveny podle počtu zájemců. Závažné přihlášky zasílejte do 20. září na adresu: Ing. Jiří Slavík, Opatrného 845, 517 21 Týniště n. Orlicí.

pobočka v Plzni

Dary pobočce : Vladimír Havlic 30,- Kčs

Na svátek Mistra Jana Husa pořádá plzeňská pobočka vycházku na Předčicko. Prohlédneme si zámeček v Lužanech, tvrziště ve Skočicích a hrad Koupev. Odjezd vlaku z Plzně hlavního nádraží v sobotu 6. července v 8.15 hod. do stanice Lužany (směr Železná Ruda - Klatovy). Pozvěte své příbuzné a

známé, nenáročná procházka (cca 11 km) všem prospěje.

Výzkum na hradě Komberce bude organizován velice jednoduše. Od soboty 3. srpna 8.00 do neděle 11. srpna do 12.00 hod. bude na hradě vždy přítomný někdo z organizátorů. Spí se na předhradí ve vlastních stanech, a travu si každý opatřuje sám. Je vítána každá ruka ochotná k práci. Vlastní nářadí vítáno, není však podmínkou.

pobočka v Praze

Zájezd do Saského Švýcarska pořádá pražská pobočka ve dnech 13. - 15. září 1991 (bývalá NDR). Především je plánována návštěva lokalit Lilienstein, Winterstein, Hohenstein, Neurathen, Altrathen, Arnstein, Frieinstein, Mildstein. Doprava bude organizována vlastními auty vzhledem k neúnosným poplatkům za autobusy v zahraničí, zájemci a vlastními vozidly jsou proto obzvlášť vítáni. Ubytování je zajištěno na Hlavní Louce u Hřenska v campu (chaty, pro otřelé stany). Závažné přihlášky prosíme zasílejte do konce července na adresu: René Šezvald, Hlivičká 416/K27, 181 00 Praha 8-Bohnice, nebo telefonicky tamtéž na číslu 055 61 401.

Jak bylo na letošním zájezdu

Zájemci o letošní zájezd (9. - 12.5.) naplnili proti minulým létům pouze malý autobus, takže rekord dvou velkých z r. 1989 nebyl ohrožen. Díky tomu byla celá expedice, zahrnující ještě 2-3 osobní automobily, v soutěskách Kokofinska i jinde pohyblivější. Zájezd byl také ze všech doposudních nejdelší. Přes proměnlivé počasí se tak pohodlně a v dobré náladě podařilo navštívit 25 lokalit. Oproti jiným létům došlo též ke změně organizátorů, o letošní zájezd se výborně postarala pražská pobočka Klubu. Skvělou základnu poskytl pohostinný zámeček Houska, jehož brány nám otevřel, zevrubný výklad podal a použití voškerého komfortu včetně teplé vody umožnil Ing. Pavel Bolina. Za to mu patří velký dík. První noc většina účastníků strávila v jedné, údajně nejteplejší místnosti. Pro další noci si téměř všichni vyhledali různé jiné komnaty, vyhovující lépe jejich individuální termoregulaci. A tak jsme se po celodenním putování rozcházeli do svých nočních pokojů a ráno se opět scházeli u vařiče s horkou vodou. Navštívili jsme tyto objekty (jsou průběžně číslvány od prvního zájezdu Klubu v r. 1985):

- 9.5. 96 Houska
- 97 Zkamenělý zámeček u Konrádova
- 98 Kokofín - Staráky
- 99 Hedany
- 10.5. 100 Pražejov
- 101 Pustý zámeček (k.č. Dražejov)
- 102 Starý zámeček u Vidimi
- 103 Kostelíček u Jestřebic

- 104 Bezděz
- 105 Malý Bezděz
- 106 Konvalinkový vršek
- 11.5. 107 Haleko
- 108 Děvín (u Hamru na Jesoře)
- 109 Hamerský Špičák
- 110 Stohánek
- 111 Stráž (Vartemberk)
- 112 Svěbořice
- 113 Kuří Vody
- 12.5. 114 Zvípětice
- 115 Michalovice
- 116 Hácov (u Neuberka)
- 117 Vinec
- 118 Nový Stránov
- 119 Starý Stránov
- 120 Dražice

Na některých objektech se nám podařilo si větší hloubkou vrypu nebo tou si onou barvou připomněla bydliště nedávno nám opustivších sovětských vojáků, kteří neváhali označit ani interiér kaple na Bezdězu. Pouchné bylo též shlednutí končin poznamenaných jejich životem i krajiny odsouzené k těžké uranu. A kam přistí rok? Říká se, že někdy do Evropy!

Josef Čihák

INZERCE V HLÁSKĚ

Redakce Hlásky vyzývá členy klubu, aby nabízeli ve svém okolí možnost reklamy v našem časopisu. Inzerce pomáhá udržet přijatelnou cenu Hlásky. Rozměry předlohy a ceny: 35 x 23 cm - 400 Kčs, 25,5 x 23 cm -

300 Kčs, 23 x 17 cm - 200 Kčs, 23 x 8,5 cm
nebo 17 x 11,5 cm - 100 Kčs. Při přípravě
předlohy je nutný černobílý kontrast a je
třeba počítat se zmenšením o třetinu

Ročenky Klubu Augusta Sedláčka

Velký zájem nových členů klubu o Ročenky
KASu vydávané v letech 1984-1987 nás vedl
ke snaze o jejich reprint. Ten je však v
současných podmínkách nereálný a proto jsme
připravili jednotlivé články z Ročenek for-
mou separátů. Zájemci o články z Ročenek
odešlou poštovní poukážkou na adresu po-
kladníka KAS (ing. Petr Mikota, U Bachmače
10, 301 56 Plzeň) příslušnou sumu a na dru-
hou stranu poukázky do Zprávy pro příjemce
napíší, o který článek (které články) mají
zájem. Do ceny jsou započítány náklady na
reprodukcii (1 strana = 1 Kčs) a poštovné (3
Kčs, příp. balík 7 Kčs).

Ročenka 1984. (celá s obálkou, titulem
listem a pod.) (120 Kčs)

Musil-Úlovec: August Sedláček (18 Kčs)
Švábek: Kratice o. Klatovy (11)
Švábek: Nekmř o. Plzeň-sever (10)
Procházka: Pernolec o. Tachov (8)
Bykl: Malotice o. Kolín (11)
Mus: Druhý kamenný most na hradě Velhartice
(11)
Navrátil: Opevnění v ZSO jihozáp. Moravy
(12)
Plaček: Hrad v Dobřanech o. Rychnov nad
Kněžnou (6)
Anderle-Rožmberský-Švábek: Hrad Železnice
a dvůr Třebekov ? (12)
Anderle-Procházka-Švábek: Dolany o. Klatovy
(14)
Bykl: Litovice o. Praha-západ (15)
Anderle: Sedkovice o. Plzeň-jih (6)
Švábek: Sulislav o. Tachov (10)
Procházka-Úlovec: Telice, Darový o. Tachov
(8)
Anderle-Švábek: Tvrze na Rokycansku (6)

Ročenka 1985 (148)

Bukáčková-Miler: František Alexandr Heber
(20)
Tomíček-Úlovec: Zvole o. Praha-západ (6)
Gabriel-Panáček: Hrad na Konvalinkovém
vršku, o. Česká Lípa (9)
Plaček: Skuhrov o. Rychnov n. Kněžnou (7)
Procházka: Fajrek o. Klatovy (20)
Anderle: Nezvěstice o. Plzeň-jih (7)
Plaček: Podšahuny o. Prachatice (5)
Pišera: Kozlov o. Jičín (8)
Prýda: Mělnice o. Domažlice (12)
Anderle: Řeňče o. Plzeň-jih (16)
Tomíček-Úlovec: Skalsko o. Praha-západ (8)
Tomíček-Úlovec: Tvrziště u Turyňské hájovny

(1:1,4). Při poskytnutí pouze textu inzerá-
tu (případně s obrázkem nebo fotografií)
naš grafik předlohu připraví; ceny inzerce
se však v takovém případě zdvojnásobují.

o. Praha-západ (6)
Švábek: Hradiště o. Plzeň-jih (17)
Anderle-Rožmberský-Švábek: Džbánec o.
Plzeň-jih (10)
Anderle-Miler: Vrtba o. Plzeň-sever (11)
Miler-Procházka: Tvrziště v Dolním lhotec-
kém rybníku o. Tachov (6)
Rožmberský: Vlastivědný sborník okresu ra-
kovnického s Křivoklátskem a kralovického s
Mantovskem - bibliografie (13)
Rožmberský: Strakonicko - bibliografie (12)

Ročenka 1986 I,II (150)

Anderle-Švábek: Jan Willenberk (11)
Rožmberský: Dukušice a Dubnice o. Plzeň-
- město (11)
Procházka: Padkov o. Prachatice (11)
Brachtel-Švábek: Kozolupy o. Plzeň-sever
(9)
Anderle: Lipovice o. Prachatice (12)
Rožmberský-Trachta: Dolní Polžice o. Tachov
(8)
Procházka-Úlovec: Bernartice o. Tachov (22)
Švábek-Úlovec: Smrčná o. Prachatice (11)
Švábek-Úlovec: Řesanice o. Plzeň-jih (20)
Prýda: Starý Hrozňatov o. Cheb (11)
Knop: Nová zjištění na Kosti (10)
Miler-Valenta: Malšín o. Plzeň-sever (11)
Plaček: Rychaberk a Pěšín o. Rychnov nad
Kněžnou (9)
Rožmberský: Plzeňsko - bibliografie (17)
Panáček: Bendž - bibliografie (12)
Opravy a doplňky - ročenka 1984, 1985 (6)

Ročenka 1987 (153)

Brychová-Burdík: Antonín Hejma (16)
Procházka: Vladislav Navrátil - vzpomínka
(6)
Gabriel-Panáček: Hrad u Velenic o. Česká
Lípa (8)
Plaček: Dřel (Závřší) o. Rychnov nad
Kněžnou (6)
Plaček: Vítkův Hrádek o. Jindřichův Hradec
(6)
Brachtel-Švábek: Vejprnice o. Plzeň-sever
(16)
Pišera: Tři neznámá hradiště na Jilemnicku
(9)
Bašta: K otázce poznání a interpretace
strážiště (6)
Anderle: Předsunuté opevnění hradu Kněperku
(7)
Rožmberský: Hrádek a Vyšehrad o. Tachov, o.
Plzeň-sever (9)
Švábek: Svejšice o. Klatovy (13)
Miler-Valenta: Hrad Nečtiny o. Plzeň-sever
(13)
Čížek-Šlavík: Brandýs nad Orlicí (10)

Anterle-Procháška-Švábek: Vitějovice o. Prachatic (18)
Rožmberský: Zlatá stezka - bibliografie (36)

Ročenky 1984-87 (kompletní) - 578 Kčs.
Je k dispozici ještě silně omezený počet
Ročenek 1986 - 2; část (25 Kčs) a Ročenek
1987 (75 Kčs). Je možno je objednat stejnou
cestou.

Informace

Inzeráty:

Koupím knihu od A. Hejny České tvrze. Jiří Slavík, Opatrného 045, 517 21 Týniště n. Orlicí

Předám od V. Proseka Dějiny Opavska až do r. 1248, vydáno 1891, část I. dílu III. M. Duzil, Louisa 667, 357 01 Rotava

Koupím: A. Sedláček, Hradý, zámky a tvrze IV. Soupis památek historických a uměleckých 18 (Peřhřimov, od J. Soukupa). Ing. J. Hrnčíř, Částkovice 18, 394 15 Nová Cerekev

V České Lípě začal vycházet nový časopis Sezďez s podtitulem Vlastivědný sborník Českolipska, který navazuje na tradici předválečného časopisu téhož jména. Vedle článků a přírodovědnou tematikou obsahuje: F. Gabriel, J. Panáček - Vznik a počátky České Lípy; Olga Sykáčková - Český muzejní spolek v České Lípě a jeho sbírky; Ladislav Smojkal - Českolipské muzeum 1945-1951 -

- hledání orientace; správy o činnosti kulturních institucí v okrese.

Sborník je možno objednat na adresu Okresní archiv, Komenského nám., 470 01 Česká Lípa. Jeho cena je 18 Kčs.

Připravuje se vydání publikace F. Mutila Hradý, zámky a tvrze okresu Ústí n. Orlicí (cca 100 stran strojopisu, obrazový materiál, předpokládaná cena 45 Kčs, pravděpodobný termín vydání do konce roku 1991). Vydání publikace je podmíněno zájmem - proto žádáme zájemce o zaslání předběžně objednávkou na adresu: Tiskárna a vydavatelství Gran, Lukesova ul., 562 01 Ústí n. Orlicí.

V galerii na zámku v Příbrami je od 8. do 20. 7. 1991 výstava obrazů našeho člena akademického malíře Vladimíra Havlice k příležitosti korunovace na Svatě Hoře.



Šíří se doposud neověřené informace o činnosti organizované bandy naměřené na rabování archeologických lokalit a prodej takto získaných atraktivních předmětů do zahraničí. Postiženo takto bylo údajně několik hradů převážně v jižních Čechách. Celou záležitost prý již vyšetřuje policie. Upozorňujeme proto členy na nutnost hlášení všech zásahů do terénu na lokalitách. Mohou tak přispět k likvidaci bandy, která představuje značné ohrožení našich památek.



HLÁSKA, Zpravodaj Klubu Augusta Sedláčka.

Vychází čtvrtletně.

Šéfredaktor Petr Rožmberský, adresa redakce: Klub Augusta Sedláčka, Františkánská 13, 301 12 Plzeň.

Vydává Klub Augusta Sedláčka.

Registrováno Zpř. KNV v Plzni pod značkou OK 2KNV 25/90.

Cena výtisku 6 Kčs. Číslo dáno do tisku 24. 6. 1991.